

ลำดับที่	เลขที่ นสล.	ระวาง		ประเภท	วันที่ออก	ชื่อ	หมู่บ้าน	ตำบล	เนื้อที่		
		หมายเลข	แผ่นที่						ไร่	งาน	
20	10510			พลเมืองใช้ร่วมกัน	12 ก.ค. 2522	ทุ่งน้อยฯ	6	สนามคดี	305	-	35.1
21	10512			"	12 ก.ค. 2522	หนองเจมฯ	1-3	สนามคดี	539	-	13
22	พล 0141	50422	147	"	18 มี.ค. 2539	หนองตาแทน	1/สนามคดี	สนามคดี	188	-	30
23	10509			"	12 มี.ค. 2522	หนองเสือหลายอ้อฯ	4	สนามคดี	183	1	80.5
24	27768	10.		"	17 ก.ย. 2528	หนองกระดุมเต่า	5/สนามคดี	สนามคดี	1	1	34
25	43601	50422	82	"	5 ก.ค. 2533	หนองพุ่มแสงฯ	1/บางสี	ท่าศาล	22	1	91
26	42860	50422	44	"	6 ก.พ. 2533	บึงชะเลียงฯ	6/ท่าดินแดง	ท่าศาล	93	-	7
27	พล 0222	50422	57-58	"	31 มี.ค. 2540	บึงลำโรงฯ	5	ท่าศาล	93	3	89
28	พล 0109		7-6 ต, 12-1	"	17 มิ.ย. 2538	หนองจิกโพรง	6/ท่าดินแดง	ท่าศาล	33	1	77
29	พล 0140		6 ต, 12 ต	"	18 ส.ค. 2538	หนองถ้ำ	6/ท่าดินแดง	ท่าศาล	35	3	-
30	พล 0108/2538		6 ต, 11 ต	"	27 มิ.ย. 2538	หนองอ้ายยาว	6/ท่าดินแดง	ท่าศาล	5	1	59
31	พล 0101	50422	44	"	27 มิ.ย. 2538	ลำรางบึงชะเลียง	6/ท่าดินแดง	ท่าศาล	6	2	81
32	43952	50422	71	"	10 ก.ค. 2533	หนองค้ำฯ	8/ทุ่งน้อย	ท่าศาล	17	2	69
33	43948	50422	71	"	10 ก.ค. 2533	บึงบัวฯ	8/ทุ่งน้อย	ท่าศาล	22	3	19
34	พล 0357	50423	3232	"	23 พ.ย. 2544	หนองพิกทอง	9	โคกสูงสุด	75	3	5.8
35	พล 0356	50423	3232	"	23 พ.ย. 2544	หนองพิกทอง	9	โคกสูงสุด	99	2	88.7
36	27764	50424	118	"	17 ก.ย. 2528	หนองตักตบ	1/ย่านยาว	โคกสูงสุด	16	1	86
37	27769		17 ต	"	17 ก.ย. 2528	หนองตักตบ	1/ย่านยาว	โคกสูงสุด	15	3	28
38	27771		14 ต	"	17 ก.ย. 2528	หนองหญ้าปล้อง	1/ย่านยาว	โคกสูงสุด	8	1	72
39	2777		16 ต	"	17 ก.ย. 2528	หนองเจ็ดถาม	ย่านยาว	โคกสูงสุด	1	1	53
40	27776	50422	131	"	17 ก.ย. 2528	หนองไผ่ล้อม	1/ย่านยาว	โคกสูงสุด	11	2	45

ลำดับที่	เลขที่ นสд.	ระวาง		ประเภท	วันที่ออก	ชื่อ	หมู่บ้าน	ตำบล	เนื้อที่		
		หมายเลข	แผนที่						ไร่	งาน	
41	27777	50422	132	พดเมืองใช้ร่วมกัน	17 ก.ย. 2528	หนองทองเอน	ย่านยาว	โคกสูงสุด	11	8	29
42	27780	50422	131	"	17 ก.ย. 2528	หนองซอน	1/ย่านยาว	โคกสูงสุด	6	-	68
43	30811			"	6 มี.ค. 2529	กุยโพธิ์	2,3	โคกสูงสุด	205	-	12
44	พด 0177		110	"	28 มี.ค. 2540	หนองควายตาย	5/วังตาวัว	โคกสูงสุด	2	2	86
45	พด 0221		6 ฎ	"	31 มี.ค. 2540	หนองจุกกุยโพธิ์	3/ย่านยาว	โคกสูงสุด	4	3	39
46	27778		6 ฎ	"	17 ก.ย. 2528	หนองแจม	บางกระน้อย	นครป่าหมาก	2	3	90
47	18597	50422	98	"	11 มี.ค. 2526	หนองระมาน	5/สามเรือน	นครป่าหมาก	20	1	47
48	27770	50422	97	"	17 ก.ย. 2528	หนองน้ำคำ	2/บางกระน้อย	นครป่าหมาก	2	3	46
49	27774	50422	82	"	17 ก.ย. 2528	บึงช้าง	1/วัดหลวง	นครป่าหมาก	44	-	30
50	18524	50423	98	"	13 ก.ค. 2526	บึงตานวม	7/โครงกรง	นครป่าหมาก	12	3	5
51	พด 0093	50422	95	"	27 ก.พ. 2538	หนองบึงฯ	1/บึงลำ	นครป่าหมาก	1	-	5
52	พด 0094	50422	100	"	27 ก.พ. 2538	หนองบัว	9/แหลมพระธาตุ	นครป่าหมาก	6	3	21
53	พด 0088	50422	86	"	27 ก.พ. 2538	หนองแหลมพระธาตุ	9/แหลมพระธาตุ	นครป่าหมาก	4	1	85
54	พด 0023	50422	111,112	"	24 ส.ค. 2536	บึงตาเคียน	6/บึงตาเคียน	นครป่าหมาก	91	3	61
55	50516	50422	98	"	3 ก.พ. 2535	บึงฯ	โครงกรง	นครป่าหมาก	31	3	38
56	12346			"	7 ส.ค. 2523	บึงตาดังฯ	7/โครงกรง	นครป่าหมาก	102	3	35
57	43610	50422	111	"	5 ก.ค. 2533	บึงชีวา	12/สามเรือน	นครป่าหมาก	48	3	24
58	43609	50422	111	"	5 ก.ค. 2533	บึงพลับฯ	4/บ้านเก่า	นครป่าหมาก	22	3	23
59	27772	50422	97	"	17 ก.ย. 2528	หนองกรด	สามเรือน	นครป่าหมาก	3	2	20
60	18600	50422	84	"	11 ส.ค. 2526	บึงทุม	ดางพะยอม	นครป่าหมาก	27	3	27
61	18521	50422	84	"	13 ก.ค. 2526	บึงท่าหวาน	ดางพะยอม	นครป่าหมาก	27	3	29

ลำดับที่	เลขที่ บสส.	ระวาง		ประเภท	วันที่ออก	ชื่อ	หมู่บ้าน	ตำบล	พื้นที่		
		หมายเลข	แผ่นที่						ไร่	งาน	
62	43602	50422	110	พลเมืองเข้าร่วมกัน	5 ก.ค. 2533	รางปลาไหลตา	4/บ้านเก่า	นครป่าหมาก	3	2	73
63	43611	50422	99	"	5 ก.ค. 2533	หนองตาตุ่มฯ	7/โครงการ	นครป่าหมาก	6	1	66
64	45886	50422	100	"	22 ม.ค. 2534	หนองเต่าหมู่ฯ	โครงการ	นครป่าหมาก	2	-	35
65	18523	50422	135	"	13 ก.ค. 2526	หนองบอนน้อย	ท่านา	ไผ่ล้อม	6	-	38
66	49260	50422	123	"	10 ต.ค. 2534	ทุ่งหลังวัด	7	ไผ่ล้อม	80	1	50
67	47024	50422	124	"	8 มี.ค. 2534	บึงช้างฯ	10/บึงช้าง	ไผ่ล้อม	95	-	28
68	30809	50422	137	"	6 มี.ค. 2529	หนองโพรง	ไผ่ล้อม	ไผ่ล้อม	11	3	52
69	28631	50422		"	6 ต.ค. 2528	บึงปากทางฯ	3/ท่านา	ไผ่ล้อม	49	-	54
70	27779	50422	125	"	17 ก.ย. 2528	หนองตะเข้กัตต์เหล่น	บึงช้าง	ไผ่ล้อม	32	-	65
71	27765	50422	136	"	17 ก.ย. 2528	หนองไปรัง	5/ไผ่ล้อม	ไผ่ล้อม	9	3	71
72	18601	50422	123	"	11 ส.ค. 2526	หนองปลาณา	ท่ามะขาม	ไผ่ล้อม	22	1	50
73	18599	50422	136	"	11 ส.ค. 2526	บึงตะเคียน	บึงตะเคียน	ไผ่ล้อม	38	-	16
74	18598	50422	121	"	11 ส.ค. 2526	หนองทุ่งหวาย	11/ยางโทน	ไผ่ล้อม	42	2	63
75	18526	50422	149	"	13 ก.ค. 2526	บึงจิว	3/คลองสลักไม้	ไผ่ล้อม	51	2	64
76	18525	50422	113	"	13 ก.ค. 2526	หนองตาเย็น	ท่ามะขาม	ไผ่ล้อม	10	1	13
รวม									6,252	124	3,325.8

ภาคผนวก ข  
ตารางข้อมูลพื้นที่ นสท. จังหวัดสุโขทัย

มหาวิทยาลัยราชภัฏพิบูลสงคราม  
Pibulsongkram Rajabhat University

ทะเบียนรายชื่อ “หนังสือสำคัญสำหรับที่หลวง”

อำเภอศรีมหา

ลำดับที่	เลขที่ นส.	ระวาง		ประเภท	วันที่ออก	ชื่อ	หมู่/บ้าน	ตำบล	เนื้อที่		
		หมายเลข	แผ่นที่						ไร่	งาน	ตรว.
1	7872	-	-	หาสารบบไม่พบ	27 ม.ค. 21	ทุ่งพันธุ์ลาย	บ้านโตนด	โตนด	289	-	68
2	17180	-	-	หนังสือสำคัญประชาชน	13 ม.ค. 26	หนองใหญ่ ท่าลานช้าง	"	"	100	1	55
3	17183	-	-	"	13 ม.ค. 26	หนองหญ้าโพธิ์	"	"	29	2	32
4	29568	-	-	"	11 ธ.ค. 28	หนองระหาร	บ้านน้ำค้าง	"	18	-	23
5	สท 0460	-	-	กักเก็บน้ำ	14 ก.ย. 43	หนองกระแสน	บ้านหนองกระแสน	"	28	1	88
6	สท 0496	-	-	ใช้เป็นที่พักเก็บน้ำ	19 ก.ย. 43	หนองกอม	บ้านนาคูย	"	17	3	21
7	สท 0497	-	-	"	19 ก.ย. 43	หนองคางคก	"	"	6	3	16
8	สท 0501	-	-	"	19 ก.ย. 43	หนองจันทน์	บ้านหนองกระแสน	"	12	3	66
9	สท 0524	-	-	"	27 ต.ค. 43	หนองอ้อ	บ้านยางแหลม	"	41	2	33
10	สท 0611	-	-	เดิมเป็นโรงฆ่าสัตว์ปัจจุบัน เป็นที่สาธารณประโยชน์	25 มิ.ย. 45	ที่สาธารณประโยชน์	บ้านเหนือ	"	-	3	86
11	สท 0618	-	-	เป็นที่สาธารณประโยชน์	26 ก.ค. 45	หนองปลาหลด	บ้านหนองกระแสน	"	4	1	72
12	สท 0621	-	-	ใช้เป็นที่พักเก็บน้ำ	26 ก.ค. 45	หนองบ่อ	บ้านทรายทอง	"	9	3	39
13	สท 0623	-	-	"	26 ก.ค. 45	หนองมือง	บ้านวังชุมแสง	"	5	-	79
14	สท 0624	-	-	ใช้เป็นที่พักเก็บน้ำ	26 ก.ค. 45	หนองรอบ	บ้านทรายทอง	"	1	-	56
15	สท 0625	-	-	"	26 ก.ค. 45	หนองชะโด	บ้านยางแหลม	"	13	2	67

ลำดับที่	เลขที่ นสд.	ระวาง		ประเภท	วันที่ออก	ชื่อ	หมู่บ้าน	ตำบล	เนื้อที่		
		หมายเลข	แผ่นที่						ไร่	งาน	ตรว.
16	สท 0627	-	-	ใช้เป็นที่พักเก็บน้ำ	06 ส.ค. 45	หนองเสด	บ้านยางแหลม	โตนด	7	1	83
17	สท 0640	-	-	"	05 ก.ย. 45	หนองงู	"	"	1	3	24
18	สท 0685	-	-	"	19 พ.ย. 45	หนองบัวดอย	บ้านดง	"	93	2	56
19	สท 0499	-	-	กักเก็บน้ำ	19 ก.ย. 43	ทุ่งยางเมือง	ทุ่งยางเมือง	ทุ่งยางเมือง	23	-	64
20	สท 0500	-	-	"	"	บึงข่านหัว	"	"	134	2	68
21	3143/2513	-	-	เป็นที่เลี้ยงสัตว์พาหนะ	13 ก.พ. 43	ทุ่งหนองกรียง	-	ทุ่งหลวง	306	-	29
22	3156/2513	-	-	ใช้เป็นที่พักเก็บน้ำ	02 มี.ค. 13	ทุ่งหนองกรอง	บ้านทุ่งหลวง	"	379	2	63
23	4262	-	-	ใช้ดินทำเครื่องปั้นดินเผา	17 ก.ค. 17	หนองบัวค่าย	"	"	8	3	33
24	4263	-	-	"	17 ก.ค. 17	หนองฮ่อ	"	"	57	-	73
25	4266	-	-	"	"	บึงหนองขัง	"	"	5	1	84
26	15975	-	-	เป็นวัดร้างสาธารณะ	09 พ.ย. 25	วัดบ้านล้อมสาธารณะประโยชน์	บ้านป่าแค	"	8	2	5
27	17022	-	-	ใช้เป็นที่เลี้ยงสัตว์สาธารณะ	07 ม.ค. 26	วัดทุ่งหลวงสาธารณะประโยชน์	บ้านทุ่งหลวง	"	40	1	52
28	29566	-	-	"	11 ธ.ค. 28	หนองผักกระดี่	"	"	6	1	3
29	29565	-	-	-	"	วัดคงกูเต่าสาธารณะประโยชน์	"	"	4	2	98
30	29567	-	-	-	"	หนองหมู	"	"	9	3	87
31	29569	-	-	-	"	บึงวัดลาย	"	"	72	1	27
32	29570	-	-	-	11 ธ.ค. 28	หนองทอง	"	"	35	1	83
33	29574	-	-	-	"	วัดบึงสาธารณะประโยชน์	"	"	22	2	69



ลำดับที่	เลขที่ นสด.	ระวาง		ประเภท	วันที่ออก	ชื่อ	หมู่/บ้าน	ตำบล	เนื้อที่		
		หมายเลข	แผ่นที่						ไร่	งาน	
34	สท 0452	-	-	ใช้เป็นที่ดินเก็บน้ำ	03 ก.ค. 43	หนองตด	บ้านห้วยวาวป่าแค	ทุ่งหลวง	11	-	77
35	สท 0453	-	-	"	"	หนองขาพาด	"	"	12	1	84
36	สท 0457	-	-	"	27 ก.ค. 43	บึงขยแหลม	บ้านบึงขยแหลม	"	7	-	55
37	สท 0459	-	-	"	14 ก.ย. 43	บึงหนองขลังใหญ่	บ้านหลังวัดลาย	"	49	-	36
38	สท 0610	-	-	"	25 มิ.ย. 45	หนองตาแก้วยาโต	บ้านหนองอ้อ	"	84	2	33
39	สท 0620	-	-	"	26 ก.ค. 45	หนองอ้อยน้อย	บ้านวัดทุ่ง	"	3	3	78
40	สท 0631	-	-	ที่ดินศูนย์เครื่องปั้นดินเผาของราษฎร	06 ส.ค. 45	ที่สาธารณประโยชน์	บ้านหนึ่งวัดลาย	"	2	2	1
41	สท 0454	-	-	ใช้เป็นที่ดินเก็บน้ำ	03 ก.ค. 43	หนองน้ำปรางอีเก็ง	บ้านนาทกลอง	นาเชิงคีรี	19	1	22
42	สท 0456	-	-	จุดสระเก็บน้ำ	27 ก.ค. 43	สนามบิน	บ้านมะขามอน	"	27	3	20
43	สท 0463	-	-	ปลูกต้นไม้เก็บน้ำ	14 ก.ย. 43	ทุ่งหน้าค	บ้านเกตุทอง	"	70	3	56
44	สท 0694	-	-	"	19 ก.ย. 43	เด่นคีรี	บ้านน้ำลาด	"	61	2	78
45	สท 0461	-	-	ใช้เป็นที่ดินเก็บน้ำ	14 ก.ย. 43	สระน้ำคลองลานเอื้อง	บ้านลานเอื้อง	บ้านน้ำพุ	17	-	46
46	สท 0462	-	-	"	"	สระน้ำ ก.ส.ข.	"	"	8	-	10
47	สท 0498	-	-	"	19 ก.ย. 43	สระน้ำสาธารณประโยชน์	บ้านเขาทองผางจับ	"	17	3	24
48	สท 0505	-	-	"	"	"	"	"	8	3	29
49	สท 0664	-	-	"	19 พ.ย. 45	"	บ้านน้ำตกสายรุ้ง	"	16	1	73
50	สท 0665	-	-	"	"	"	บ้านน้ำพุ	"	5	2	79
51	สท 0666	-	-	"	"	สระน้ำทุ่งสีทอง	บ้านเขาทองผางจับ	"	3	-	17
52	สท 0667	-	-	"	"	สระน้ำสาธารณประโยชน์	"	"	1	1	52
53	สท 0668	-	-	"	"	สระน้ำตุ้ยป่าแก้ว	บ้านป่าแก้ว	"	3	3	-

ลำดับที่	เลขที่ นสล.	รางวัล		ประเภท	วันที่ออก	ชื่อ	หมู่บ้าน	ตำบล	เนื้อที่		
		หมายเลข	แผ่นที่						ไร่	งาน	
54	สท 0669	-	-	ใช้เป็นที่ดินเก็บน้ำ	19 พ.ย. 45	สระน้ำสาธารณประโยชน์	บ้านน้ำพุ	บ้านน้ำพุ	2	-	43
55	สท 0670	-	-	"	"	"	"	"	9	2	38
56	สท 0671	-	-	"	"	"	"	"	-	3	74
57	สท 0672	-	-	"	"	ที่สาธารณประโยชน์	"	"	3	-	70
58	สท 0673	-	-	เป็นที่ตั้งศูนย์พัฒนาเด็กเล็ก	"	ศูนย์พัฒนาเด็กเล็ก	"	"	-	1	76
59	สท 0674	-	-	สำหรับประกอบกิจกรรมร่วมกัน	"	ศาลาประชาคม	"	"	-	2	71
60	สท 0675	-	-	ใช้เป็นที่ดินเก็บน้ำ	"	สระน้ำสาธารณประโยชน์	"	"	1	3	60
61	สท 0676	-	-	"	"	"	"	"	5	2	23
62	สท 0677	-	-	"	"	"	"	"	1	2	23
63	สท 0678	-	-	"	"	"	"	"	4	3	46
64	สท 0679	-	-	"	"	"	"	"	10	1	69
65	สท 0680	-	-	เป็นที่ตั้งศูนย์พัฒนาเด็กเล็ก	"	ศูนย์พัฒนาเด็กเล็ก	บ้านเขาพร้าว	"	-	1	40
66	สท 0681	-	-	ใช้เป็นที่ดินเก็บน้ำ	"	สระน้ำสาธารณประโยชน์	บ้านน้ำพุ	"	3	-	28
67	สท 0682	-	-	"	"	"	บ้านใหม่โพธิ์ทอง	"	1	-	65
68	สท 0683	-	-	"	"	"	บ้านเขาทองห่าง	"	1	-	56
69	สท 0684	-	-	เป็นที่ตั้งศูนย์พัฒนาเด็กเล็ก	"	ศูนย์พัฒนาเด็กเล็ก	บ้านน้ำพุ	"	4	1	53
70	สท 0686	-	-	เป็นที่ตั้งสำหรับทำกิจกรรมร่วมกัน	25 พ.ย. 45	ที่สาธารณประโยชน์	บ้านเขาแดง	"	1	3	15
71	2909/2512	-	-	เป็นที่ตั้งสิ่งก่อสร้างสาธารณะ	04 ก.ค. 12	ทุ่งหนองดี	บ้านบ่อม	บ้านบ่อม	633	1	46
72	4265	-	-	เป็นป่าช้าสาธารณประโยชน์	17 ก.ค. 17	ป่าบ้านเมือง	-	"	7	1	39
73	4657	-	-	"	18 ก.ย. 18	ป่าช้าโนนยาง	บ้านโนนยาง	"	-	3	8



ลำดับที่	เลขที่ น.ส.ด.	ระวาง		ประเภท	วันที่ออก	ชื่อ	หมู่บ้าน	ตำบล	เนื้อที่	
		หมายเลข	แผ่นที่						ไร่	งาน ตรว.
74	29573	-	-	-	11 ต.ค. 28	หนองทะพาน	"	"	308	3 71
75	29575	-	-	-	"	ที่สาธารณะประจำหมู่บ้าน	"	"	31	2 37
76	สท 0458	-	-	ปลูกต้นไม้สวนไว้เป็นที่ สาธารณะประโยชน์	27 ก.ค. 43	วังคัง	บ้านวังคัง	"	21	- 6
77	สท 0464	-	-	ใช้เป็นที่พักเก็บน้ำ	14 ก.ย. 43	หนองสองตอม	บ้านหนองปรือ	"	180	3 96
78	สท 0495	-	-	"	19 ก.ย. 43	สระน้ำสาธารณะประโยชน์	บ้านวังคัง	"	4	2 36
79	สท 0502	-	-	"	"	บึงตะคร้อ	บ้านเนินยาง	"	43	1 1
80	สท 0732	-	-	"	10 ก.พ. 46	สระน้ำสาธารณะประโยชน์	บ้านนาสระลอย	"	1	2 24
81	4264	-	-	เป็นป่าช้าสาธารณะ	17 ก.ค. 17	นางบ	-	ศรีศรีมิตร	53	3 75
82	15976	-	-	เป็นสนามบินเก่า	09 พ.ย. 25	ที่สาธารณะประจำหมู่บ้าน	-	"	22	1 67
83	17023	-	-	"	07 ม.ค. 26	"	บ้านหลุมพั่ว	"	28	- 1
84	สท 0449	-	-	เป็นที่เลี้ยงสัตว์พาหนะ	26 พ.ค. 43	"	บ้านโพธิ์ใหญ่	"	63	- 1
85	สท 0503	-	-	ใช้เป็นที่พักเก็บน้ำ	19 ก.ย. 43	สระน้ำสาธารณะประโยชน์	บ้านวังสระตลุง	"	7	2 14
86	สท 0504	-	-	"	"	"	บ้านหนองตลับ	"	13	1 2
87	สท 0614	-	-	สำหรับทำกิจกรรมร่วมกัน	25 มิ.ย. 45	ที่สาธารณะประโยชน์	บ้านหลุมแก้ว	"	10	- 95
88	17026	-	-	เป็นที่พักเก็บน้ำ	07 ม.ค. 46	หนองตืดสาธารณะประโยชน์	บ้านหนองตืด	สามพวง	74	1 81
89	17181	-	-	"	13 ม.ค. 26	บึงป่าสามน้ำ	บ้านเย็นสะเดา	"	68	1 2
90	17182	-	-	เป็นสนามบินเก่า	"	วังกร่าง	บ้านวังกร่าง	"	27	3 93
91	17184	-	-	ใช้เป็นที่เลี้ยงสัตว์	"	บ้านหนองยาง	บ้านหนองยาง	"	12	3 2

ลำดับที่	เลขที่ นสд.	ระวาง		ประเภท	วันที่ออก	ชื่อ	หมู่บ้าน	ตำบล	เนื้อที่		
		หมายเลข	แผ่นที่						ไร่	งาน ตรว.	
92	17185	-	-	เป็นสนามบินเก่า	"	บ้านอานม้า	บ้านอานม้า	"	22	3	95
93	17186	-	-	"	"	ทุ่งยางเมือง	บ้านทุ่งยางเมือง	"	32	3	6
94	29464	-	-	-	11 ธ.ค. 28	หนองสีดา	บ้านหนองสีดา	"	19	3	16
95	29571	-	-	-	"	บ้านสามพวง	บ้านสามพวง	"	20	3	12
96	29572	-	-	-	"	หนองจิก	บ้านหนองจิก	"	16	3	62
97	สท 0612	-	-	เป็นที่สาธารณะของหมู่บ้าน	25 มิ.ย. 45	ที่สาธารณะประโยชน์	บ้านปลายนาปานทอง	"	8	3	38
98	สท 0613	-	-	ใช้เป็นที่กักเก็บน้ำ	"	หนองบัวทอง	บ้านห้วยน้ำใส	"	6	3	61
99	สท 0619	-	-	เป็นที่กักเก็บน้ำ	26 ก.ค. 45	หนองจอก	บ้านอานม้า	"	2	2	87
100	สท 0622	-	-	"	"	หนองดำ	บ้านปลายนาปานทอง	"	9	2	81
101	สท 0626	-	-	"	06 ส.ค. 45	หนองขวาง	"	"	6	-	35
102	สท 0628	-	-	เป็นที่ฝังศพ	"	ป่าชดิว	บ้านสามพวง 1	"	4	2	20
103	สท 0455	-	-	ใช้เป็นที่กักเก็บน้ำที่ตั้ง อบต.	27 ก.ค. 43	หนองกระดัง	บ้านเนินพยอม	หนองกระดัง	16	2	53
104	สท 0263	-	-	เป็นที่ตั้งศูนย์พัฒนาเด็กเล็ก	14 มิ.ค. 43	ศูนย์พัฒนาเด็กเล็กก่อนวัยเรียน บ้านถ้ำคลองยาง	บ้านถ้ำคลองยาง	"	-	1	7
105	สท 0447	-	-	ใช้ที่กักเก็บน้ำ	26 พ.ค. 43	บึงสาม	บ้านบึงสาม	หนองจิก	66	2	11
106	สท 0448	-	-	"	"	หนองน้ำสาธารณะประโยชน์	"	"	40	1	37
107	สท 0450	-	-	"	"	บึงหญ้า	บ้านนิคมพัฒนา	"	103	1	50
108	สท 0734	-	-	เป็นที่ตั้งศาลเจ้า	13 มิ.ค. 46	ศาลเจ้า	-	ทุ่งยางเมือง	-	2	3
109	สท 0777	-	-	เป็นที่เลี้ยงปลา	07 ก.ค. 47	สระน้ำสาธารณะประโยชน์	บ้านโนนป่าแดง	ศรีศรีมาศ	3	2	83

ลำดับที่	เลขที่ นส.ล.	ระวาง		ประเภท	วันที่ออก	ชื่อ	หมู่บ้าน	ตำบล	เนื้อที่		
		หมายเลข	แผ่นที่						ไร่	งาน	ตรว.
110	สท 0776	-	-	เป็นที่สร้างอาคารอเนกประสงค์	"	ที่สาธารณประโยชน์	"	"	1	3	8
111	สท 0775	-	-	กักเก็บน้ำเพื่อการเกษตร	"	หนองน้ำเงิน	บ้านหัวดาวป่าแค	พุงหลวง	8	-	5
112	สท 0806	-	-	กักเก็บน้ำเพื่ออุปโภค	22 ต.ค. 48	ประปาประจําหมู่บ้าน	บ้านบึงหญ้า	หนองจิก	-	-	35
113	สท 0811	-	-	เป็นที่เพาะพันธุ์ปลา	"	หนองสาธารณะประโยชน์	บ้านหนองจิก	"	3	3	4
114	สท 0810	-	-	เป็นที่เก็บน้ำเพื่อบริโภค	"	ประปาประจําหมู่บ้าน	บ้านหนองบัว	"	-	1	47
115	สท 0808	-	-	ที่ประชุมหมู่บ้าน	"	ศาลากลางบ้าน	บ้านบัวทอง	"	-	1	63
116	สท 0812	-	-	เป็นที่กักน้ำเพื่ออุปโภค-บริโภค	04 พ.ย. 48	บ่อบาดลประจําหมู่บ้าน	บ้านดงสีขาว	"	-	-	59
รวม									4,238	184	5,289

มหาวิทยาลัยราชภัฏรำไพพรรณี  
Rajabhat University

ทะเบียนรายชื่อ “หนังสือสำคัญสำหรับที่หลวง”

อำเภอบ้านด่านลานหอย

ลำดับที่	เลขที่ นสด.	ระวาง		ประเภท	วันที่ออก	ชื่อ	หมู่/บ้าน	ตำบล	เนื้อที่		
		หมายเลข	แผนที่						ไร่	งาน	ตรว.
1	8005	-	-	ใช้ฝังและเผาศพ	24 ก.พ. 21	ป่าช้าสาธารณะประโยชน์	บ้านตลิ่งชัน	ตลิ่งชัน	4	1	83
2	15983	-	-	ใช้นำปลูกพืชผักและเลี้ยงสัตว์	09 พ.ย. 25	หนองตมสาธารณะประโยชน์	บ้านหนองตม	"	14	3	49
3	สท 0466	-	-	ใช้เป็นที่กักเก็บน้ำ	14 ก.ย. 43	สระตึกกทธีสาธารณะประโยชน์	บ้านลานกระบือ	"	2	2	52
4	สท 0467	-	-	"	"	สระเก็บน้ำเขากระเทียม	"	"	3	-	40
5	สท 0468	-	-	ปลูกป่า	"	ป่าช้าสาธารณะประโยชน์	"	"	5	3	95
6	สท 0470	-	-	ใช้เป็นที่กักเก็บน้ำ	"	สระหนองเตปูน	บ้านหนองเตปูน	"	3	3	86
7	สท 0472	-	-	"	"	สระกลางหมู่บ้าน	"	"	7	2	1
8	สท 0507	-	-	ปลูกป่าชุมชน	20 ก.ย. 43	ป่าช้าสาธารณะประโยชน์	บ้านวังหิน	"	88	3	79
9	สท 0510	-	-	"	"	"	"	"	33	1	18
10	สท 0517	-	-	เผาและฝังศพ	24 ต.ค. 43	ดอยล้อมสาธารณะประโยชน์	บ้านวังหาด	"	3	2	21
11	สท 0519	-	-	"	"	ป่าช้าหนองบัวดำ	บ้านหนองบัวดำ	"	25	3	-
12	สท 0522	-	-	ปลูกป่าชุมชน	"	ที่สาธารณะประจำหมู่บ้าน	บ้านวังหิน	"	26	1	92
13	สท 0616	-	-	ราษฎรเก็บของป่า	28 มิ.ย. 45	ป่าช้าเก่า	บ้านตลิ่งชัน	"	20	2	7
14	4634	-	-	เป็นที่เลี้ยงสัตว์มาแต่เดิม	28 ส.ค. 18	ทุ่งป่าแดง	บ้านด่าน	บ้านด่าน	1,530	2	26
15	29490	-	-	"	04 ธ.ค. 28	"	"	"	1,324	-	42
16	สท 0602	-	-	เป็นที่เลี้ยงสัตว์ของหมู่บ้าน	30 เม.ย. 45	เนินหิน	บ้านหนองจ้ง	บ้านด่าน	40	-	7
17	สท 0603	-	-	ใช้เป็นที่ประกอบกิจกรรมร่วมกัน	"	สนามบินเก่า	บ้านวังแดง	"	26	-	92

ลำดับที่	เลขที่ นสล.	รางวัล		ประเภท	วันที่ออก	ชื่อ	หมู่บ้าน	ตำบล	เนื้อที่		
		หมายเลข	แผ่นที่						ไร่	งาน	ตรว.
18	16896	-	-	เป็นที่สาธารณะประจำหมู่บ้าน	05 ม.ค. 26	ที่สาธารณะประจำหมู่บ้านที่ 2	บ้านลานหอย	ลานหอย	7	2	2
19	16897	-	-	"	"	ที่สาธารณะประจำหมู่บ้านที่ 1	"	"	38	1	63
20	16898	-	-	"	"	ที่สาธารณะประจำตำบลลานหอย	"	"	15	1	40
21	สท 0512	-	-	"	20 ก.ย. 43	ศูนย์สาธารณสุขชุมชน	บ้านหนองเต่า	"	26	3	67
22	สท 0515	-	-	ใช้เป็นที่พักเก็บน้ำ	24 ต.ค. 43	สระพยอมงาม	"	"	3	1	70
23	สท 0516	-	-	"	"	สระประมงสาธารณะประโยชน์	"	"	7	2	66
24	สท 0518	-	-	"	"	สระน้ำบ้านหนองเต่า	บ้านหนองเต่า	"	1	2	31
25	สท 0473	-	-	ใช้เป็นที่พักชุมชนของหมู่บ้าน	14 ก.ย. 43	ที่ศาลาประชาคม	บ้านวังไทร	วังตะคร้อ	13	1	3
26	สท 0475	-	-	ใช้เป็นที่พักเก็บน้ำ	"	คลองวังไทรสาธารณะประโยชน์	"	"	13	3	40
27	สท 0476	-	-	"	"	สระน้ำสาธารณะประโยชน์	บ้านหัวแรด	"	9	3	88
28	สท 0477	-	-	เป็นที่ตั้งประปาหมู่บ้าน	"	ที่ถาวรบ้านสาธารณะประโยชน์	"	"	1	-	27
29	สท 0478	-	-	เป็นที่ตั้งศูนย์พัฒนาเด็กเล็ก	14 ก.ย. 43	ศูนย์เด็กเล็กสาธารณะประโยชน์	บ้านวังไทร	วังตะคร้อ	-	3	79
30	สท 0479	-	-	ใช้เป็นที่พักเก็บน้ำ	"	สระเก็บน้ำสาธารณะประโยชน์	บ้านสวนป่า	"	11	-	76
31	สท 0509	-	-	"	20 ก.ย. 43	สระน้ำสาธารณะประโยชน์	"	"	4	2	85
32	สท 0511	-	-	ลานกีฬาประจำหมู่บ้าน	"	ศูนย์ข้อมูลหมู่บ้าน	"	"	-	3	74
33	สท 0521	-	-	ปลูกป่าชุมชน	24 ต.ค. 43	ที่สาธารณะประจำหมู่บ้าน	บ้านหัวแรด	"	24	1	55
34	17025	-	-	เป็นที่ป่าช้า	07 ม.ค. 26	ป่าช้าสาธารณะประโยชน์	บ้านวังน้ำขาว	วังน้ำขาว	6	2	4
35	สท 0474	-	-	ใช้เป็นที่พักเก็บน้ำและเลี้ยงเด็ก	14 ก.ย. 43	ศูนย์เด็กหนองบัว	บ้านหนองบัว	"	5	3	68
36	สท 0508	-	-	ใช้เป็นที่พักเก็บน้ำ	20 ก.ย. 43	สระน้ำสาธารณะประโยชน์	บ้านวังเด่น	"	3	3	8
37	สท 0513	-	-	"	"	"	"	"	7	2	69

ลำดับที่	เลขที่ นสล.	ระวาง		ประเภท	วันที่ออก	ชื่อ	หมู่บ้าน	ตำบล	เนื้อที่		
		หมายเลข	แผ่นที่						ไร่	งาน	
38	สท 0469	-	-	ใช้เป็นที่เลี้ยงสัตว์และเก็บน้ำ	14 ก.ย. 43	ที่สาธารณะบ้านหนองจิกดินเนิน	บ้านหนองจิกดินเนิน	หนองหญ้าปล้อง	192	-	52
39	สท 0471	-	-	ใช้เป็นที่เลี้ยงสัตว์และปลูกป่า	"	ป่าสาธารณะคอกควาย	บ้านหนองไม้ทอง	"	897	2	26
40	สท 0506	-	-	เป็นที่เลี้ยงสัตว์และปลูกป่า	20 ก.ย. 43	ป่าสาธารณะโค่งดงโหม	บ้านเขานูน	"	139	-	97
41	สท 0514	-	-	ใช้เป็นที่กักเก็บน้ำ	"	สระน้ำสาธารณะประโชน	บ้านหนองจิกดินเนิน	"	1	3	78
42	สท 0520	-	-	ใช้กับฝักและหาฟัน	24 ต.ค. 43	ที่สาธารณะบ้านขานนาเจริญ	บ้านขานนาเจริญ	"	186	-	47
43	สท 0523	-	-	เก็บฝักและหาฟัน	"	ที่สาธารณะประโชน	"	"	45	1	36
44	สท 0813	-	-	เป็นที่กักเก็บน้ำเพื่ออุปโภคบริโภค	22 ต.ค. 49	บ่อน้ำสาธารณะประโชน	บ้านด่าน	บ้านด่าน	-	2	65
45	สท 0839	-	-	"	"	สระน้ำสาธารณะประโชนแปลงที่ 1	คลองสระเกษ	วังน้ำขาว	1	2	12
46	สท 0840	-	-	"	"	สระน้ำตามสวนเกษตรประโชน	น้ำลาด	"	12	3	75
47	สท 0841	-	-	"	"	สระน้ำสาธารณะประโชน แปลงที่ 2	"	"	3	2	48
48	สท 0842	-	-	"	"	สระน้ำหน้าวัดสาธารณะประโชน	"	"	5	-	67
49	สท 0843	-	-	"	"	สระน้ำ ร.พ.ช. สาธารณะประโชน	"	"	5	3	17
50	สท 0850	-	-	"	28 ส.ค. 49	สระน้ำสาธารณะประโชน แปลงที่ 2	คลองสระเกษ	"	4	2	97
51	สท 0851	-	-	"	"	สระน้ำสาธารณะประโชน แปลงที่ 3	"	"	4	-	49
52	สท 0852	-	-	"	"	สระน้ำสาธารณะประโชน แปลงที่ 4	"	"	2	2	50
53	สท 0853	-	-	"	"	สระน้ำสาธารณะประโชน แปลงที่ 1	น้ำลาด	"	2	2	6



ลำดับที่	เลขที่ นสด.	ระวาง		ประเภท	วันที่ออก	ชื่อ	หมู่บ้าน	ตำบล	เนื้อที่		
		หมายเลข	แผ่นที่						ไร่	งาน ตรว.	
54	สท 0854	-	-	เก็บกักน้ำใช้เพื่อการเกษตร	21 ก.ย. 49	หนองส้มพันธ์	หนองจิ่ง	บ้านด่าน	23	-	92
55	สท 0855	-	-	เป็นที่จัดประชุมร่วมกัน	"	ที่สาธารณประโยชน์	"	"	-	1	57
56	สท 0856	-	-	เป็นที่เลี้ยงสัตว์	"	ที่เลี้ยงสัตว์สาธารณประโยชน์	"	"	20	3	2
57	สท 0857	-	-	เป็นที่เผาและฝังศพ	"	ป่าช้าสาธารณประโยชน์แปลงที่ 1	"	"	52	2	69
58	สท 0858	-	-	เป็นที่เผา ฝังศพ เลี้ยงสัตว์	"	ป่าช้าสาธารณประโยชน์แปลงที่ 2	"	"	5	1	45
59	สท 0859	-	-	เก็บกักน้ำใช้เพื่อการเกษตร	"	หนองตะแก	บ่อไม้แดง	"	5	-	71
60	สท 0860	-	-	ที่ตั้งประปาประจำหมู่บ้าน	"	ที่สาธารณประโยชน์	น้ำลาด	วังน้ำขาว	-	2	-
61	สท 0861	-	-	เก็บกักน้ำใช้เพื่ออุปโภคบริโภค	"	สระน้ำสาธารณประโยชน์แปลงที่ 3	"	"	4	1	82
62	สท 0862	-	-	ที่เก็บกักน้ำใช้เพื่อการเกษตร	"	สระน้ำชลประทาน	เขาวาง	"	13	3	57
63	สท 0863	-	-	"	"	สาธารณประโยชน์แปลงที่ 1	"	"	11	-	41
64	สท 0864	-	-	เป็นที่จัดพิธีเซ่นไหว้บูชา	21 ก.ย. 49	ที่สาธารณประโยชน์แปลงที่ 2	หนองไม้กอง	หนองหญ้าปล้อง	1	1	65
รวม									4,978	104	3,208

มหาวิทยาลัยเทคโนโลยีพระจอมเกล้าธนบุรี  
Kajabat University

ทะเบียนรายชื่อ “หนังสือสำคัญสำหรับที่หลวง”

อำเภอเมืองสุโขทัย

ลำดับที่	เลขที่ นสด.	ระวาง		ประเภท	วันที่ออก	ชื่อ	หมู่บ้าน	ตำบล	เนื้อที่		
		หมายเลข	แผ่นที่						ไร่	งาน	ตรว.
1	3691/2514	-	-	-	13 ส.ค. 14	คลองบางพลับ	คลองมะพลับ	ยางซ้าย	143	2	42
2	3696/2514	-	-	-	"	หนองหัวห่าน	หนองหัวห่าน	"	51	2	42
3	3693/2514	-	-	-	"	หนองหัวส้มต้น	หนองหัวส้มต้น	ปากพระ	119	-	79
4	3697/2514	-	-	-	"	หนองกรุงไกร-สร้อยทอง	-	"	40	3	42
5	9575	-	-	จับสัตว์น้ำ	12 ม.ค. 22	ที่จับสัตว์น้ำหนองถ้ำน้ำ	-	"	198	3	100
6	สท 0238	-	-	ใช้เลี้ยงสัตว์	04 พ.ย. 39	บึงเข่ง (แปลงที่ 1)	บ้านจอมสังข์	"	252	3	89
7	สท 0239	-	-	"	"	บึงเข่ง (แปลงที่ 2)	บ้านหนองพยอม	"	94	2	70
8	สท 0286	-	-	ที่ตั้งของสภาตำบล, อมาตย์, โรงเรียน	17 เม.ย. 40	ที่สาธารณประโยชน์	บ้านปากพระ	"	34	1	78
9	สท 0285	-	-	ใช้ทำเพื่ออุปโภค	04 เม.ย. 40	หนองจระเข้	บ้านลัดทราญมุด	"	29	-	58
10	สท 0284	-	-	"	"	หนองรี-หนองกุ่ม	บ้านวังกุ่ม	"	33	3	17
11	สท 0281	-	-	"	03 เม.ย. 40	หนองหัวมะจันเด็ก	บ้านลัดทราญมุด	"	5	-	29
12	สท 0635	-	-	กักเก็บน้ำเพื่อการเกษตร	13 ส.ค. 45	หนองโคนเปลือย	"	"	2	3	28
13	สท 0636	-	-	"	"	หนองจิก	"	"	10	-	18
14	สท 0659	-	-	"	31 ต.ค. 45	หนองพิตร	"	"	43	1	21
15	สท 0660	-	-	"	"	หนองสะพาน	"	"	25	3	45
16	สท 0661	-	-	"	"	หนองปึกเป่า	"	"	30	2	77
17	2206/2509	-	-	เป็นที่ประมูตจับสัตว์น้ำ	31 มี.ค. 09	คลองกระซง	บ้านกระซง	ปากแคว	42	3	44
18	2207/2509	-	-	"	"	คลองหัวยถาก	บ้านปากแคว	"	54	-	15

ลำดับที่	เลขที่ นสล.	ระวาง		ประเภท	วันที่ออก	ชื่อ	หมู่บ้าน	ตำบล	เนื้อที่		
		หมายเลข	แผ่นที่						ไร่	งาน	ตรว.
19	3687/2514	-	-	-	13 ส.ค. 14	คลองบ้านหลุม	บ้านหลุม	บ้านหลุม	85	2	78
20	9450	-	-	จับสัตว์น้ำ	16 ต.ค. 21	ที่จับสัตว์น้ำคลองบางผ่าน	"	"	77	1	97
21	สท 0258	-	-	ใช้น้ำเพื่ออุปโภค	14 มี.ค. 40	หนองดุก	บ้านคลองระหับ	"	5	-	85
22	สท 0256	-	-	"	26 มี.ค. 40	หนองสรวง	"	"	4	-	60
23	สท 0293	-	-	ใช้เลี้ยงสัตว์	23 เม.ย. 40	ที่สาธารณประโยชน์	บ้านวังแดง	"	16	2	26
24	3695/2514	-	-	-	13 ส.ค. 14	หนองตาไร่	-	ป่าฝัก	148	2	77
25	สท 0243	-	-	ใช้น้ำเพื่ออุปโภค	04 พ.ย. 39	หนองน้ำจัน	บ้านวัดขอน	บ้านสวน	57	1	3
26	สท 0241	-	-	"	"	สระน้ำสาธารณประโยชน์	บ้านคลองด่าน	"	2	1	45
27	สท 0242	-	-	"	"	"	"	"	2	1	22
28	สท 0240	-	-	ใช้เลี้ยงสัตว์	"	ที่สาธารณประโยชน์	บ้านสวนเหนือ	"	2	2	43
29	สท 0257	-	-	ใช้เป็นที่ตั้งประปาหมู่บ้าน	14 มี.ค. 40	"	"	"	-	-	70
30	สท 0255	-	-	ใช้เลี้ยงสัตว์	19 ม.ค. 41	ที่สาธารณประโยชน์ ม.9	"	"	2	2	31
31	สท 0276	-	-	ก่อสร้างสวนหลวง ร.9	03 เม.ย. 40	บึงน้อยสาธารณประโยชน์แปลง 1	-	"	121	1	12
32	สท 0445	-	-	ใช้น้ำอุปโภคบริโภค	14 ก.พ. 43	บึงน้อยสาธารณประโยชน์แปลง 2	-	"	96	1	40
33	2708/2509	-	-	ประมูลจับสัตว์น้ำ	31 มี.ค. 09	หนองหุ้ม	บ้านศาลเตี้ย	ศาลเตี้ย	38	3	82
34	สท 0604	-	-	ใช้ทำกิจกรรมต่างๆ	31 พ.ค. 45	ทุ่งหนองขาว	"	"	26	1	1
35	สท 0637	-	-	"	28 ส.ค. 45	ทุ่งป่ายาง	"	"	25	3	92
36	สท 2910/25	-	-	-	-	ทุ่งหนองจรเข้-ทุ่งหนองใหญ่	บ้านศาลเตี้ย	ศาลเตี้ย	1,585	2	55
37	สท 0774	-	-	กักเก็บน้ำ	06 ก.ค. 47	บ่อตาแห้ง	บ้านคลองตะเคียน	บ้านสวน	-	2	43

ลำดับที่	เลขที่ นสд.	ระวาง		ประเภท	วันที่ออก	ชื่อ	หมู่บ้าน	ตำบล	เนื้อที่		
		หมายเลข	แผ่นที่						ไร่	งาน	ตรว.
38	สท 0764	-	-	เป็นที่เลือกปลา	-	หนองตาเรือ	บ้านดัดทรายมูล	ปากพระ	4	-	60
39	สท 0763	-	-	"	-	หนองหลุม	"	"	3	-	78
40	สท 0814	-	-	เสียงสัตว์ร่วมกัน	16 ส.ค. 48	หนองตาเรือ	บ้านบางหว้า	ยางซ้าย	11	1	76
41	สท 0821	-	-	เป็นหนองน้ำ	08 พ.ย. 48	หนองสีบาศ	-	ธานี	5	2	67
42	สท 0816	-	-	เป็นที่เลี้ยงสัตว์พาหนะ	07 ต.ค. 48	ทุ่งพระบาทน้อยแปลงที่ 1	-	เมืองเก่า	932	1	39
43	สท 0817	-	-	"	"	ทุ่งพระบาทน้อยแปลงที่ 2	-	"	2,006	2	59
44	สท 0818	-	-	"	02 ต.ค. 48	ทุ่งพระบาทน้อยแปลงที่ 3	-	"	3,098	-	75
45	สท 0819	-	-	"	"	ทุ่งพระบาทน้อยแปลงที่ 4	-	"	5,941	1	95
46	สท 0820	-	-	"	"	ทุ่งพระบาทน้อยแปลงที่ 5	-	"	45	1	87
47	สท 0815	-	-	เป็นที่เก็บน้ำเพื่ออุปโภค บริโภค	01 พ.ค. 49	สระน้ำสาธารณประโยชน์แปลงที่ 3	หนองตาโชติ	วังทองแดง	-	3	35
48	สท 0822	-	-	"	"	สระน้ำสาธารณประโยชน์แปลงที่ 1	หนองยาว	"	12	1	-
49	สท 0823	-	-	"	"	สระน้ำสาธารณประโยชน์แปลงที่ 2	"	"	6	1	27
50	สท 0824	-	-	"	"	สระน้ำสาธารณประโยชน์แปลงที่ 5	"	"	-	3	40
51	สท 0825	-	-	กักเก็บน้ำเพื่ออุปโภค บริโภค	01 พ.ค. 49	สระน้ำสาธารณประโยชน์แปลงที่ 6	หนองยาว	วังทองแดง	-	1	98
52	สท 0826	-	-	กักเก็บน้ำเพื่อการเกษตร	22 พ.ค. 49	หนองจิกปอม	คลองยอ	"	5	2	9
53	สท 0827	-	-	กักเก็บน้ำเพื่ออุปโภค บริโภค	"	หนองตาโชติ	หนองตาโชติ	"	11	2	10

ลำดับที่	เลขที่ นสล.	ระวาง		ประเภท	วันที่ออก	ชื่อ	หมู่บ้าน	ตำบล	เนื้อที่		
		หมายเลข	แผ่นที่						ไร่	งาน	ตรว.
54	สท 0828	-	-	กักเก็บน้ำเพื่อการเกษตร	"	หนองตารัก	"	"	1	2	7
55	สท 0830	-	-	กักเก็บน้ำเพื่ออุปโภคบริโภค	"	สระน้ำสาธารณประโยชน์ แปลงที่ 2	"	"	3	1	42
56	สท 0831	-	-	"	"	สระน้ำสาธารณประโยชน์ แปลงที่ 4	"	"	13	1	10
57	สท 0832	-	-	"	"	สระน้ำสาธารณประโยชน์ แปลงที่ 5	"	"	2	-	22
58	สท 0833	-	-	"	"	สระน้ำสาธารณประโยชน์ แปลงที่ 6	"	"	1	-	10
59	สท 0834	-	-	ใช้เป็นที่ประชุมร่วมกัน	"	ที่สาธารณประโยชน์	หนองยาว	"	-	-	96
60	สท 0835	-	-	กักเก็บน้ำเพื่ออุปโภคบริโภค	"	สระน้ำสาธารณประโยชน์ แปลงที่ 3	"	"	-	3	96
61	สท 0836	-	-	"	"	สระน้ำสาธารณประโยชน์ แปลงที่ 4	"	"	1	-	9
62	สท 0809	-	-	กักเก็บน้ำเพื่อการเกษตร	"	หนองยาว	หนองยาว	"	2	-	82
63	สท 0844	-	-	ใช้ทำกิจกรรมต่างๆ	28 ส.ค. 49	ที่สาธารณประโยชน์	วังทองแดง	วังทองแดง	2	2	47
64	สท 0845	-	-	กักเก็บน้ำเพื่ออุปโภคบริโภค	"	สระน้ำสาธารณประโยชน์ แปลงที่ 1	ไสยาสน์	"	10	3	45
65	สท 0846	-	-	"	"	สระน้ำสาธารณประโยชน์ แปลงที่ 2	"	"	7	-	84
66	สท 0847	-	-	"	"	สระน้ำสาธารณประโยชน์ แปลงที่ 1	ราววังงาม	"	12	3	89
67	สท 0848	-	-	"	"	สระน้ำสาธารณประโยชน์ แปลงที่ 2	"	"	2	1	96
68	สท 0849	-	-	"	"	สระน้ำสาธารณประโยชน์	สำนัก	"	3	-	62
รวม									15,633	95	3,508

มหาวิทยาลัยราชภัฏรำไพพรรณี  
Rajabhat University

ทะเบียนรายชื่อ “หนังสือสำคัญสำหรับที่หลวง”

อำเภอศรีนคร

ลำดับที่	เลขที่ นสอ.	ระวาง		ประเภท	วันที่ออก	ชื่อ	หมู่บ้าน	ตำบล	เนื้อที่		
		หมายเลข	แผ่นที่						ไร่	งาน	
1	สท 106	-	-	เป็นที่จับสัตว์น้ำ	07 มี.ค. 03	หนองปลิง	บ้านหนองแหน	นครเด็ญ	44	1	28
2	9856	-	-	"	12 มี.ค. 22	บึงเสวย	-	"	341	3	55
3	9577	-	-	"	18 ม.ค. 22	บึงคึกหม	บ้านนครเด็ญ	"	269	3	5
4	สท 0229	-	-	"	20 มี.ย. 38	หนองยาง	บ้านหนองแหน	"	243	2	23
5	สท 110	-	-	เก็บน้ำใช้เพื่อเกษตร	07 มี.ค. 37	หนองใหญ่	บ้านคลอง	น้ำชุม	156	-	57
6	สท 111	-	-	"	"	หนองซ้อ	บ้านวังเจริญ	"	79	-	75
7	9854	-	-	เป็นที่จับสัตว์น้ำ	12 มี.ค. 22	หนองชุมหลม	-	ศรีนคร	61	-	74
8	สท 108	-	-	เป็นที่จับสัตว์น้ำและอื่น ๆ	07 มี.ค. 37	หนองบ้านน้ำหมอง	บ้านหมอง	"	19	-	44
9	สท 109	-	-	"	"	หนองทุ่งเลน	บ้านทุ่งเลน	"	8	-	5
10	สท 107	-	-	เลิกใช้	"	ที่ป่าช้า	"	"	24	1	88
11	3689/254	-	-	เป็นที่จับสัตว์น้ำ	13 ส.ค. 14	หนองบัว	-	คลองมะพลับ	527	1	49
12	สท 0755	-	-	เก็บน้ำเพื่อการเกษตร, เลี้ยงปลา	26 พ.ย. 47	หนองกระเบื้อง	หนองซ่าน	นครเด็ญ	107	1	70
13	สท 0795	-	-	สถานตากฟ้าชลประทาน	12 พ.ย. 47	ลานเอมกประสงค์	บ้านผาสุข	น้ำชุม	-	2	19
รวม									1,878	14	592



ทะเบียนรายชื่อ “หนังสือสำคัญสำหรับที่หลวง”

อำเภอศรีสำโรง

ลำดับที่	เลขที่ นสด.	ระวาง		ประเภท	วันที่ออก	ชื่อ	หมู่บ้าน	ตำบล	เนื้อที่	
		หมายเลข	แผ่นที่						ไร่	งาน ตรว.
1	4721	-	-	เลี้ยงสัตว์	20 พ.ย. 18	ดอนตาแจ้ง	วัดเกาะ	วัดเกาะ	25	3 64
2	7788	-	-	"	04 ม.ค. 21	หนองตำลึง	หนองแหวน	"	26	- 52
3	7787	-	-	"	"	คลองท่าโสม	หนองฝัด	"	24	1 50
4	7789	-	-	"	"	วัดข้าวสารดำ	หนองทอง	"	24	3 77
5	4670	-	-	ที่ตั้งศูนย์พัฒนาฝีมือแรงงานบางส่วนฯ	26 ก.ย. 18	ทุ่งมะดุก	โรงจัก	สามเรือน	104	1 1
6	9574	-	-	ที่ตั้งโรงเรียนวัดบ้านกุ่มและศูนย์พัฒนาเด็กเล็ก	12 ม.ค. 22	ทุ่งบ้านกุ่ม	บ้านกุ่ม	"	36	3 80
7	3167	-	-	ที่ตั้งโรงเรียนอนุบาลศรีสำโรง	18 มี.ค. 13	ทุ่งคลองกระบาย	คลองโปง	"	22	2 10
8	7893	-	-	ที่ตั้งโรงเรียนระดิมมัธยม	31 ม.ค. 21	ทุ่งคลองแสวง	วังทอง	วังทอง	54	2 32
9	3692	-	-	จับสัตว์น้ำ	13 ส.ค. 14	คลองเตวัด	-	วังใหญ่	597	2 69
10	4726	-	-	เลี้ยงสัตว์	02 ธ.ค. 18	ทุ่งไผ่ช่อ	ไผ่ช่อ	"	278	3 23
11	7939	-	-	จับสัตว์น้ำ	07 ก.พ. 21	หนองควัด	-	"	584	3 57
12	9532	-	-	เป็นสถานตากข้าว	22 ธ.ค. 21	ทุ่งเนินหวาน	สระบัว	"	255	3 57
13	สท 0566	-	-	ประปาหมู่บ้าน	17 พ.ย. 43	ที่ตั้งประปา	"	"	-	- 25
14	สท 0569	-	-	เก็บกักน้ำ	"	สระน้ำสาธารณะ	"	"	-	3 23
15	สท 0570	-	-	"	"	หนองกระขอบ	โคกกระทือ	"	2	2 97
16	สท 0578	-	-	"	29 พ.ย. 43	บ้านสระบัวสาธารณะ	สระบัว	"	9	- 67
17	9855	-	-	จับสัตว์น้ำ	12 มี.ค. 22	หนองพุงขาว	เตวัดกลาง	ทับฝั่ง	106	3 96

ลำดับที่	เลขที่ นสด.	รางวัล		ประเภท	วันที่ออก	ชื่อ	หมู่บ้าน	ตำบล	เนื้อที่		
									ไร่	งาน ตรว.	
18	สท 0230	-	-	ที่เสียดสัตว์	21 มิ.ย. 38	ที่สาธารณประโยชน์	เดวิดกลาง	ทับผึ้ง	3	3	68
19	สท 0489	-	-	กักเก็บน้ำ	06 ก.ย. 43	หนองไผ่ด้วน	"	"	6	-	99
20	สท 0492	-	-	"	18 ก.ย. 43	หนองปลาสร้อย	"	"	5	1	23
21	สท 0493	-	-	"	"	หนองกุยทอง	"	"	6	1	-
22	สท 0290	-	-	ใช้เพื่ออุปโภคบริโภค	23 เม.ย. 40	อ่างเก็บน้ำ	วงษ์ทอง	เกาะตาเลี้ยง	6	3	38
23	สท 0291	-	-	ที่ตั้งประปาหมู่บ้าน	"	ที่สาธารณประโยชน์	หนองยาว	"	-	-	99
24	สท 0294	-	-	ใช้เสียดสัตว์	25 เม.ย. 40	"	ปากแก่ง	"	-	1	98
25	สท 0295	-	-	ประชุมหมู่บ้าน	"	ศาลาประชาคม	หนองยาว	"	-	-	15
26	สท 0296	-	-	ใช้เสียดสัตว์	"	ที่สาธารณประโยชน์	ปากแก่ง	"	1	-	2
27	สท 0297	-	-	"	"	"	"	"	-	1	82
28	สท 0298	-	-	ที่ตั้งประปาหมู่บ้าน	05 พ.ค. 40	"	หนองกระดี่	"	-	-	26
29	สท 0299	-	-	ที่ประชุมหมู่บ้าน	"	ศาลาประชาคม	"	"	-	-	19
30	สท 0310	-	-	"	"	"	ปากแก่ง	"	-	1	82
31	สท 0302	-	-	ใช้เพื่อการอุปโภค	01 พ.ค. 40	อ่างเก็บน้ำ	วงษ์ทอง	"	4	1	3
32	สท 0292	-	-	"	23 เม.ย. 40	สระน้ำสาธารณประโยชน์	"	"	-	2	66
33	สท 0301	-	-	"	05 พ.ค. 40	"	"	"	1	-	89
34	สท 0488	-	-	เก็บ-กักน้ำเพื่อการเกษตร	23 ธ.ค. 41	หนองกระสา	หนองยาว	"	32	3	67
35	สท 0491	-	-	"	28 ก.ย. 43	หนองพังพวย	"	"	10	-	38
36	สท 0718	-	-	"	05 ธ.ค. 46	หนองจิกสาธารณประโยชน์	หนองกระดี่	"	21	2	59
37	สท 0719	-	-	"	"	หนองยาวสาธารณะ	วัดทุ่ง	"	11	3	78

ลำดับที่	เลขที่ นส.	ระวาง		ประเภท	วันที่ออก	ชื่อ	หมู่บ้าน	ตำบล	เนื้อที่		
		หมายเลข	แผ่นที่						ไร่	งาน	
38	สท 0720	-	-	เก็บกักน้ำเพื่อการเกษตร	05 ธ.ค. 46	หนองฟ้าผ่าสาธารณะ	วัดทุ่ง	เกาะตาแดง	4	3	87
39	สท 0721	-	-	"	"	หนองเรือสาธารณะ	"	"	3	1	65
40	17020	-	-	ที่ตั้งบ้านพักข้าราชการกรมที่ดินบางสวนฯ	07 ม.ค. 26	ทุ่งวังลึก	วังลึก	วังลึก	29	-	79
41	สท 0417	-	-	ที่ประชุมชนหมู่บ้าน	11 พ.ค. 42	ศาลากลางบ้าน	ป่าสาว	"	-	-	32
42	สท 0418	-	-	ใช้น้ำประจําหมู่บ้าน	"	ที่ตั้งบ่อน้ำประจําหมู่บ้าน	วังลึก	"	-	1	44
43	สท 0401	-	-	"	23 ธ.ค. 41	ที่ตั้งประปาประจําหมู่บ้าน	เกาะไม้แดง	"	-	-	78
44	สท 0484	-	-	เก็บ-กักน้ำ	18 ก.ย. 43	หนองทาง	คอนจันทร์	บ้านไร่	12	1	67
45	สท 0573	-	-	เก็บกักน้ำเพื่อการเกษตร	17 พ.ย. 43	สระน้ำสาธารณะ	แม่น้ำ	"	-	3	19
46	สท 0574	-	-	"	"	หนองมะกอก	คลองซัด	"	2	3	37
47	สท 0576	-	-	"	29 พ.ย. 43	หนองก้างพง	"	"	4	-	22
48	สท 0486	-	-	"	18 ก.ย. 43	หนองใหญ่	คอนจันทร์	"	10	1	69
49	สท 0487	-	-	"	"	หนองลาดทับไก่อ	"	"	15	-	-
50	สท 0490	-	-	"	"	หนองหมื่นอินทร์ใต้	"	"	14	1	46
51	สท 0571	-	-	"	17 พ.ย. 43	หนองหอยโจง	"	"	5	2	84
52	สท 0572	-	-	"	"	หนองสะโต	คลองจัด	"	5	-	36
53	สท 0577	-	-	"	29 พ.ย. 43	หนองคลองฉัตร	นาพง	"	5	-	6
54	7893	-	-	ที่ตั้งส้วบประจําหมู่บ้าน	31 ม.ค. 21	ทุ่งคลองฉัตร	-	"	79	3	49
55	สท 0483	-	-	เก็บกักน้ำเพื่อการเกษตร	18 ก.ย. 43	หนองหมื่นอินทร์เหนือ	คอนจันทร์	"	82	1	2
56	สท 0485	-	-	"	"	หนองหอยโจงเล็ก	"	"	100	1	41

ลำดับที่	เลขที่ นสด.	ระวาง		ประเภท	วันที่ออก	ชื่อ	หมู่บ้าน	ตำบล	เนื้อที่		
		หมายเลข	แผ่นที่						ไร่	งาน	ตรว.
57	7891	-	-	ที่ดินสว.ประจำหมู่บ้าน	31 ม.ค. 21	ทุ่งหนองตาโชติ	นฤก	ราวต้นจันทร์	22	1	85
58	7790	-	-	ที่ดินสว.นอมนามตำบล บางส่วน	04 ม.ค. 21	ที่ดินสว.ตำบลธารณะ	บ้านช่าน	บ้านช่าน	31	3	62
59	สท 0575	-	-	เก็บ-กักน้ำเพื่อการเกษตร	29 พ.ย. 43	ที่สาธารณูปโภค	ปากคลองเตน	"	3	1	65
60	สท 0579	-	-	ที่อ่านหนังสือประจำหมู่บ้าน	"	ที่อ่านหนังสือประจำตำบล	"	"	-	-	85
61	สท 0724	-	-	เก็บกักน้ำเพื่อการเกษตร	05 ก.พ. 43	หนองควายตาย	ทุ่งมะโกเจียว	"	19	-	74
62	สท 0728	-	-	"	"	หนองมะดุม	หนองเรียง	"	17	2	2
63	สท 0727	-	-	"	"	หนองน้ำใสธารณะ	"	"	5	1	21
64	สท 0717	-	-	"	"	หนองสลับธารณะ	บ้านช่าน	"	1	-	36
65	สท 0723	-	-	ใช้น้ำเพื่ออุปโภคและบริโภค	"	บ่อตาแจกธารณะ	"	"	-	3	87
66	สท 0722	-	-	"	"	บ่อตาบึงธารณะ	"	"	-	-	84
67	สท 0716	-	-	ที่ประชุมชนประจำตำบล	"	ที่สาธารณูปโภคกลางหมู่บ้าน	"	"	-	-	67
68	สท 0725	-	-	เก็บกักน้ำเพื่อการเกษตร	05 ก.พ. 46	หนองห้วยกะโหลก สาธารณูปโภค	ทุ่งมะโกเจียว	"	2	1	22
69	สท 0726	-	-	"	"	หนองหนองธารณะ	"	"	6	2	7
70	สท 0729	-	-	"	"	หนองบัวพันธารณะ	"	"	21	3	22
71	สท 0805	-	-	เป็นที่เก็บกักน้ำเพื่อการเกษตร	22 ส.ค. 49	หนองยางนอ	วัดเกาะ	วัดเกาะ	15	3	44
72	สท 0807	-	-	"	"	หนองยางใน	หนองทอง	"	13	3	77
73	สท 0865	-	-	เป็นที่เก็บกักน้ำเพื่อการ เกษตรกรรม	04 ต.ค. 49	หนองนกแก้ว	หนองยาว	เกาะตาเดียว	141	2	88
รวม									2,917	102	3,722

สงขลานครินทร์  
Rajabhat Songkhro University

ทะเบียนรายชื่อ “หนังสือสำคัญสำหรับที่หลวง”

อำเภอองครักษ์

ลำดับที่	เลขที่ นส.	ระวาง		ประเภท	วันที่ออก	ชื่อ	หมู่/บ้าน	ตำบล	เนื้อที่		
		หมายเลข	แผ่นที่						ไร่	งาน	
1	17021	-	-	เป็นสถานที่พักผ่อนของราษฎร	07 ม.ค. 26	ปรักทอง	บ้านกร่าง	บ้านกร่าง	-	1	97
2	17045	-	-	กักเก็บน้ำเพื่อการเกษตร	13 ม.ค. 26	หนองขาท่าง	"	"	7	2	99
3	17043	-	-	กักเก็บน้ำเพื่ออุปโภค	"	หนองขุดดิน	"	"	5	-	79
4	46214	-	-	เป็นที่เลี้ยงสัตว์ของราษฎร	20 ก.พ. 34	นาข้าวบา 1	นาข้าวบา	"	4	3	47
5	16895	-	-	หนองน้ำสำหรับเลี้ยงสัตว์และเพาะพันธุ์ปลา	05 ม.ค. 26	หนองแดงใหญ่	หนองหญ้าปล้อง	"	21	1	50
6	17044	-	-	หนองน้ำสาธารณูปโภค	13 ม.ค. 26	หนองเงิน	หนองเงิน	"	5	3	95
7	17047	-	-	เป็นหนองน้ำใช้ในการเกษตร	"	หนองแดงน้อย	"	"	29	3	96
8	4709	-	-	เป็นที่เลี้ยงสัตว์สาธารณูปโภค	30 ต.ค. 18	ทุ่งหนองกาสลัก	หนองกาสลัก	ไกรโน	1,049	1	20
9	32129	-	-	"	27 มี.ย. 29	ที่ตั้งสัตว์สาธารณูปโภค	หนองตะแบก	"	13	3	57
10	สต 0271	-	-	เป็นหนองน้ำสาธารณูปโภค	31 มี.ค. 40	บึงบอน	บึงบอน	ไกรโน	9	3	43
11	0278	-	-	"	03 เม.ย. 40	อ่างเก็บน้ำ	"	"	17	3	92
12	สต 0279	-	-	"	"	"	"	"	17	-	31
13	สต 0695	-	-	เป็นหนองน้ำเพื่อใช้ในการเกษตร	20 ธ.ค. 45	บึงหว้า	หนองไม่ล้อม	"	6	-	5
14	15796	-	-	เป็นแหล่งเพาะเลี้ยงสัตว์และเพาะพันธุ์ปลา	26 ต.ค. 25	หนองจิกเอน	บ้านกร่าง	บ้านกร่าง	4	2	66
15	15801	-	-	"	"	สาธารณูปโภค	"	"	10	2	82
16	15797	-	-	"	"	หนองกระทิง	บางสนิม	"	3	3	86

ลำดับที่	เลขที่ นสд.	ระวาง		ประเภท	วันที่ออก	ชื่อ	หมู่บ้าน	ตำบล	เมื่อที่		
		หมายเลข	แผ่นที่						ไร่	งาน ตรว.	
17	15802	-	-	เป็นแหล่งเพาะเลี้ยงสัตว์และ เพาะพันธุ์ปลา	26 ต.ค. 25	หนองกราวน้อยสาธารณประโยชน์	วังปลาทอง	"	9	2	68
18	15799	-	-	"	"	หนองผักตบมนสาธารณประโยชน์	วังอ้ายช้าง	"	10	2	89
19	15798	-	-	"	"	หนองผักตบขยวสาธารณประโยชน์	"	"	34	-	26
20	15795	-	-	"	"	หนองกระตี่สาธารณประโยชน์	"	"	3	3	17
21	15793	-	-	"	"	หนองถ้ำสาธารณประโยชน์	วังอ้ายช้าง	บ้านกง	8	-	23
22	15794	-	-	"	"	หนองสองห้องสาธารณประโยชน์	เนินหัว	"	11	-	26
23	15800	-	-	"	"	หนองแดงสาธารณประโยชน์	บ้านกง	"	3	-	8
24	29576	-	-	"	11 ธ.ค. 28	หนองกระพังสาธารณประโยชน์	"	"	37	-	82
25	16900	-	-	เป็นที่เลี้ยงสัตว์พาหนะ	05 ม.ค. 26	ที่เลี้ยงสัตว์สาธารณประโยชน์	บางสนิม	"	64	2	46
26	29577	-	-	แหล่งน้ำสำหรับเลี้ยงสัตว์และ เพาะพันธุ์ปลา	11 ธ.ค. 28	หนองยวสาธารณประโยชน์	ประดู่เฒ่า	"	42	-	3
27	สท 0077	-	-	เป็นหนองน้ำสาธารณประโยชน์	12 ม.ค. 37	หนองชุมแสงโพง	หนองถ้ำ	"	7	1	91
28	สท 0079	-	-	เก็บกักไว้ใช้ในการเกษตร	"	หนองมะดัน	"	"	5	1	29
29	สท 0080	-	-	"	"	หนองดุกวู	วังอ้ายช้าง	"	3	1	18
30	สท 0081	-	-	"	"	หนองกอ	"	"	4	3	92
31	สท 0082	-	-	"	"	หนองตาราง	"	"	6	3	61



ลำดับที่	เลขที่ นส.	ระวาง		ประเภท	วันที่ออก	ชื่อ	หมู่บ้าน	ตำบล	เนื้อที่		
		หมายเลข	แผ่นที่						ไร่	งาน	
32	สท 0093	-	-	ยื่นพจนานุกรมเก็บไว้ใช้ใน ในการเกษตร	28 ม.ค. 37	หนองหอย	วังอ้ายช้าง	บ้านกง	11	-	68
33	3698/2514	-	-	"	13 ส.ค. 14	คลองบางประสาธณประโชชน์	บางประ	"	96	1	74
34	2209/2509	-	-	เป็นที่ประมุขลับตีวน้ำ	31 มี.ค. 09	หนองกวาว	วังปลาทอง	"	176	2	43
35	3688/2514	-	-	เป็นหนองน้ำเก็บน้ำเพื่อใช้ใน การเกษตร	13 ส.ค. 14	หนองตระพังสาธณประโชชน์	"	"	37	-	67
36	สท 119	-	-	"	10 มี.ค. 37	หนองบอน	เนินหัว	"	-	1	12
37	สท 120	-	-	"	"	หนองวังโพง	"	"	35	2	60
38	สท 0693	-	-	"	20 ธ.ค. 45	หนองหม้อแกง	บ้านกง	"	4	3	93
39	สท 0690	-	-	"	17 ธ.ค. 45	หนองเสือ	บางประ	"	5	1	19
40	สท 0687	-	-	เป็นหนองน้ำเก็บน้ำเพื่อใช้ใน การเกษตร	"	หนองกลางพรม	วังปลาทอง	"	3	3	9
41	สท 0688	-	-	"	"	หนองไผ่แดง	"	"	5	-	53
42	สท 0689	-	-	"	"	หนองกั้น	"	"	3	3	58
43	15791	-	-	เป็นแหล่งน้ำสำหรับเลี้ยงสัตว์ และเพาะพันธุ์ปลา	26 ต.ค. 45	หนองบึงสาธณประโชชน์	ป่าร้าง	ก๊กแดง	117	1	44
44	15792	-	-	"	"	หนองท่าพาย	คลองท่าพาย	"	80	-	36
45	7802	-	-	"	06 ม.ค. 21	ที่สาธณประจักษ์ตำบล(สนามบินเก่า)	ป่าร้าง	"	54	3	81

ลำดับที่	เลขที่ นส.	ระวาง		ประเภท	วันที่ออก	ชื่อ	หมู่บ้าน	ตำบล	เนื้อที่		
		หมายเลข	แผ่นที่						ไร่	งาน ตรว.	
46	สท 0084	-	-	เป็นหนังสือสารณณ์เก็บน้ำเพื่อใช้ในการอุปโภค	12 ม.ค. 37	หนองดิน	กนกเรต	กนกเรต	14	-	15
47	สท 105	-	-	"	07 ม.ค. 37	หนองพญา	เกาะทับฝั่ง	"	45	2	67
48	สท 116	-	-	"	10 มี.ค. 37	หนองแกงหลวง	แก่งหลวง	"	62	1	72
49	สท 0254	-	-	"	14 มี.ค. 40	ที่สาธารณประโยชน์	คลองท่าพาย	"	5	2	75
50	สท 0289	-	-	"	17 เม.ย. 40	มาบลองตาเปียม	"	"	7	2	96
51	สท 0272	-	-	"	31 มี.ค. 40	สะพานสารณณ์ประโยชน์	ป่ารัง	"	-	3	81
52	สท 0275	-	-	เป็นที่เลี้ยงสัตว์	03 เม.ย. 40	ที่สาธารณประโยชน์	"	"	2	-	39
53	สท 0282	-	-	เป็นหนังสือเก็บน้ำเพื่อการเกษตร	04 เม.ย. 40	สะพานสารณณ์ประโยชน์	"	"	1	1	12
54	สท 0630	-	-	"	06 ส.ค. 45	หนองบางไม้แดง	"	"	33	2	86
55	สท 0698	-	-	"	13 ม.ค. 46	มาบสารณณ์ประโยชน์	"	"	33	-	91
56	สท 0697	-	-	"	20 ธ.ค. 45	"	คลองท่าพาย	"	3	5	65
57	สท 0696	-	-	เป็นลานตามข้างของราษฎรในหมู่บ้าน	20 ธ.ค. 45	ที่สาธารณประโยชน์	บ่อเพล	กนกเรต	2	1	4
58	2301/2509	-	-	เป็นที่เลี้ยงสัตว์พาหนะ	12 ก.ย. 09	ทุ่งพาสีสารณณ์ประโยชน์	หนองเมลอน	ท่าฉนวน	2,119	2	44
59	3694/2514	-	-	เป็นที่จับสัตว์น้ำ	13 ส.ค. 14	หนองกรงไกรน้อย	วังฮ้ายจาก	"	19	3	92
60	15970	-	-	เป็นหนังสือสารณณ์ประโยชน์เก็บน้ำเพื่ออุปโภค	09 พ.ย. 25	หนองสามม่วงสารณณ์ประโยชน์	น้ำเรียง	"	11	1	74

ลำดับที่	เลขที่ นส.	ระวาง		ประเภท	วันที่ออก	ชื่อ	หมู่บ้าน	ตำบล	เนื้อที่		
		หมายเลข	แผ่นที่						ไร่	งาน	
61	15978	-	-	เป็นหนังสือราชการประโยชน์เพื่ออุทิศ	09 พ.ย. 25	หนองน้ำเรืองสารณประโยชน์	น้ำเรือง	ท่าฉนวน	9	-	40
62	15979	-	-	"	"	หนองวังยาวสารณประโยชน์	ขอมศาล	"	4	-	44
63	15980	-	-	"	"	หนองลาวตยสารณประโยชน์	"	"	4	3	70
64	15984	-	-	"	"	หนองพินมาสารณประโยชน์	"	"	4	-	34
65	17024	-	-	"	07 ม.ค. 26	หนองขอมตยสารณประโยชน์	"	"	2	1	35
66	สท 0083	-	-	เป็นหนังสือราชการประโยชน์เพื่อใช้ในเกษตรกรรม	12 ม.ค. 37	หนองขุ่น	คลองยาง	ท่าฉนวน	6	3	34
67	สท 0085	-	-	"	"	หนองกบ	บ้านเหนือ	"	15	2	40
68	สท 0086	-	-	"	"	หนองขลัน	"	"	5	-	4
69	2348/2509	-	-	ประมุขจับสัตว์น้ำ	26 ธ.ค. 09	หนองแมลงอนสารณประโยชน์	หนองแมลงอน	"	68	2	54
70	สท 118	-	-	เป็นหนังสือเพื่อใช้ในการเกษตร	10 มี.ค. 37	หนองครอบครัว	บ้านเหนือ	"	20	1	40
71	สท 0733	-	-	"	06 มี.ค. 46	หนองโปร่งนก	หลายปอแดง	"	26	1	37
72	สท 0694	-	-	ที่สาธารณะใช้ประโยชน์ร่วมกัน	20 ธ.ค. 45	ป่าช้าเก่า	น้ำเรืองเหนือ	"	5	3	27
73	9705	-	-	เป็นที่เลี้ยงสัตว์พาหนะ	26 ม.ค. 22	ทุ่งหนองจาว	ไผ่วังทอง	ป่าแฝก	375	1	20
74	สท 0691	-	-	ศูนย์โคมนกรมราษฎรในหมู่บ้าน	17 ธ.ค. 45	ที่ประจําหมู่บ้าน	ดงม่วง	"	8	-	44
75	สท 0634	-	-	เป็นที่เลี้ยงสัตว์	06 ส.ค. 45	ทุ่งตะพังยาง	วัดใหม่ไทย	"	76	1	82
							บำรุง				

ลำดับที่	เลขที่ นสด.	ระวาง		ประเภท	วันที่ออก	ชื่อ	หมู่บ้าน	ตำบล	เนื้อที่		
		หมายเลข	แผ่นที่						ไร่	งาน	
76	16893	-	-	เป็นหนองน้ำเพื่อใช้ในการเกษตร และที่พักร่อน	05 ม.ค. 26	หนองบึงมูล	ดงยาง	ดงเคียด	728	2	70
77	15982	-	-	หนองน้ำสาธารณะประโยชน์และเก็บน้ำ	09 พ.ย. 25	หนองบึงกุศลธารณประโยชน์	ดงเคียด	"	10	1	25
78	15981	-	-	เป็นที่เลี้ยงสัตว์	"	ที่สาธารณชนประจำตำบล	"	"	64	3	66
79	0078	-	-	เป็นหนองน้ำเพื่อใช้ในการอุปโภค บริโภค	12 ม.ค. 37	หนองบัวใหญ่	"	"	6	-	13
80	สท 0087	-	-	"	28 ม.ค. 37	หนองตาด	"	"	5	1	73
81	สท 0089	-	-	"	"	หนองทางควาย	โพธิ์หอม	"	3	1	29
82	สท 0090	-	-	"	"	หนองจิม	ดงเคียด	"	8	-	69
83	สท 0091	-	-	"	"	หนองรี	ดงยาง	"	18	2	30
84	สท 0092	-	-	"	"	หนองกมพาน	โพธิ์หอม	"	2	1	91
85	สท 0094	-	-	"	"	หนองบอน	ยางมวด	"	7	1	96
86	สท 0095	-	-	"	28 ม.ค. 37	หนองนกแขวก	ดงเคียด	ดงเคียด	1	1	68
87	2347/2509	-	-	เป็นที่ประมูลจับสัตว์น้ำ	26 ธ.ค. 09	หนองปูสาธารณประโยชน์	วังสะตือ	"	67	2	8
88	สท 0280	-	-	เป็นหนองน้ำเพื่อใช้ในการอุปโภค	03 เม.ย. 40	สระน้ำสาธารณประโยชน์	ยางมวด	"	3	-	85
89	สท 112	-	-	"	07 มี.ค. 37	หนองตาเลื่อน	ดงเคียด	"	-	3	48
90	สท 113	-	-	"	07 มี.ค. 37	หนองสำรวมเหนือ	ดงเคียด	ดงเคียด	1	2	24
91	สท 114	-	-	"	10 มี.ค. 37	หนองสำรวมใต้	"	"	2	-	21
92	สท 117	-	-	"	"	หนองลูกปลา	โพธิ์หอม	"	2	-	21

ลำดับที่	เลขที่ นสд.	ระวาง		ประเภท	วันที่ออก	ชื่อ	หมู่บ้าน	ตำบล	เนื้อที่	
		หมายเลข	แผ่นที่						ไร่	งาน ตรว.
93	สท 0287	-	-	เป็นหนองน้ำเพื่อใช้ในการอุปโภค	14 มี.ค. 40	หนองช้างใหญ่	ยางแดน	ดงเคียด	8	1 58
94	สท 0287	-	-	"	17 เม.ย. 40	หนองช้างเล็ก	"	"	9	3 9
95	สท 0277	-	-	"	03 เม.ย. 40	สนามบินเก่า	วังสะตือ	"	13	- 76
96	สท 0639	-	-	เป็นหนองน้ำเพื่อใช้ในการเกษตรกรรม	05 ก.ย. 45	หนองทมน้ำ	ดงยาง	"	16	1 -
97	สท 0692	-	-	เป็นหนองน้ำเพื่อใช้ในการเกษตร	20 ธ.ค. 45	หนองปรือพนม	ยางแดน	ดงเคียด	10	3 33
98	7803	-	-	ประชาชนใช้ประโยชน์ร่วมกัน	06 มี.ค. 21	ที่สาธารณะประจำตำบล	โป่งแค	ไกรนอก	10	1 35
99	สท 0632	-	-	"	06 ส.ค. 45	หนองเปบ	บ้านใหม่สุขเกษม	บ้านใหม่	10	3 93
100	สท 0629	-	-	"	"	บึงซ้าย	นาเดว	"	12	1 10
101	สท 0633	-	-	"	"	หนองหวาย	หนองเงิน	"	1	- 29
102	สท 115	-	-	เป็นหนองน้ำเพื่อใช้ในการอุปโภค	10 มี.ค. 37	หนองเสือ	บ้านใหม่โพธิ์ทอง	"	9	- 92
103	สท 0261	-	-	"	26 มี.ค. 40	บึงครอบน้อย	บึงครอบ	"	18	- 68
104	สท 0262	-	-	เป็นหนองน้ำเพื่อใช้ในการอุปโภค	"	หนองโรง	หนองเงิน	บ้านใหม่	18	2 23
105	สท 0259	-	-	"	"	หนองกด	"	"	10	2 76
106	สท 0273	-	-	เป็นที่เลี้ยงสัตว์	31 มี.ค. 40	ที่สาธารณะประโยชน์	"	"	8	- 98
107	สท 0260	-	-	เป็นหนองน้ำเพื่อใช้ในการอุปโภค	"	หนองดิน	"	"	10	2 80
108	สท 0274	-	-	เป็นที่เลี้ยงสัตว์	03 เม.ย. 40	ที่สาธารณะประโยชน์	บึงครอบ	"	-	3 23
109	สท 0283	-	-	เป็นหนองน้ำเพื่อใช้ในการอุปโภค	04 เม.ย. 40	บึงสาธารณะประโยชน์	บึงครอบ	บ้านใหม่	100	1 23

ลำดับที่	เลขที่ นสด.	ระวาง		ประเภท	วันที่ออก	ชื่อ	หมู่บ้าน	ตำบล	เนื้อที่	
		หมายเลข	แผ่นที่						ไร่	งาน ตรว.
110	16899	-	-	เป็นที่เลี้ยงสัตว์	05 ม.ค. 26	ป่าไม้แดงแดง	คลองเวียงทอง	ไกรกลาง	2,199	1 -
111	3801	-	-	เป็นที่สาธารณประโยชน์ประจำตำบลประชาชนใช้ร่วมกัน	06 ม.ค. 21	บ้านเก่าแดง	คอนสัก	"	21	3 22
112	29578	-	-	เป็นแหล่งน้ำสำหรับเลี้ยงสัตว์และเพาะพันธุ์ปลา	11 ธ.ค. 28	หนองสามพญา	เกาะนอก	หนองชุม	43	2 99
113	17188	-	-	เป็นหนองน้ำเพื่อใช้ในการเกษตร	13 ม.ค. 26	หนองกลาง	หนองชุม	"	3	3 62
114	17187	-	-	"	"	หนองยาว	"	"	12	1 77
115	17189	-	-	"	"	หนองแม่ตือ	วังนาค	"	5	2 44
116	17190	-	-	"	"	หนองประทุม	เกาะนอก	"	17	1 98
117	17191	-	-	"	"	หนองยางดำ	วังนาค	"	10	3 57
118	17192	-	-	"	"	หนองหมู	หนองชุม	"	5	- 85
119	17193	-	-	"	"	หนองจอก	เกาะนอก	"	3	2 2
120	17194	-	-	เป็นหนองน้ำสาธารณประโยชน์เพื่อใช้ในการเกษตร	13 ม.ค. 26	หนองชายโพธิ์	วังนาค	หนองชุม	4	32 80
121	17195	-	-	"	"	หนองสองห้อง	เกาะนอก	"	40	3 10
122	ศท 0088	-	-	เป็นหนองน้ำเพื่อใช้ในการอุปโภค	28 ม.ค. 37	หนองตำดำ	วังนาค	"	5	1 69



ลำดับที่	เลขที่ นสด.	ระวาง		ประเภท	วันที่ออก	ชื่อ	หมู่/บ้าน	ตำบล	เนื้อที่		
		หมายเลข	แผ่นที่						ไร่	งาน	ตรว.
123	สท 0288	-	-	ประชาชนใช้ประโยชน์ร่วมกัน	17 เม.ย. 40	ที่สาธารณประโยชน์	ครูสมอ	หนองคูม	-	-	68
124	สท 0733	-	-	ใช้กักเก็บน้ำ	06 มี.ค. 46	หนองโปร่งนก	-	ท่าฉนวน	26	1	37
125	สท 0736	-	-	กักเก็บน้ำ	23 เม.ย. 46	หนองจิวัด	-	บ้านกง	21	2	14
126	สท 0760	-	-	เพาะพันธุ์ปลา	10 มี.ย. 47	หนองซี	บ้านวังหลวง	"	3	-	69
127	สท 0761	-	-	กักเก็บน้ำเพื่อการเกษตรกรรม	"	หนองซอน	บ้านปั้ง	กกแรต	29	-	61
128	สท 0773	-	-	กักเก็บน้ำเพื่อการเกษตรกรรมและเพาะพันธุ์ปลา	06 ก.ค. 47	หนองยาว	บ้านวังไผ่สูง	ไทรนอก	5	3	69
รวม									8,689	214	6,645

มหาวิทยาลัยราชภัฏรำไพพรรณี

Rajabhat University

ลำดับที่	เลขที่ นส.ด.	ระวาง		ประเภท	วันที่ออก	ชื่อ	หมู่บ้าน	ตำบล	เนื้อที่		
		หมายเลข	แผ่นที่						ไร่	งาน	ตรว.
1	4537	-	-	ประชาชนใช้ประโยชน์ร่วมกัน ใช้ประโยชน์ในราชการ	23 มี.ย. 18	ที่เลี้ยงสัตว์	คลองกระจง	คลองกระจง	23	-	81
2	7871	-	-	"	27 ม.ค. 21	"	"	"	671	3	58
3	7939	-	-	"	07 ก.พ. 21	ที่สาธารณประโยชน์ตำบล	"	"	162	2	54
4	สท 0702	-	-	"	24 ม.ค. 46	ป่าช้าเก่า	คลองยาง	คลองยาง	4	-	-
5	15790	-	-	"	26 ม.ค. 25	ที่สาธารณประโยชน์หมู่บ้าน	คู้ยาง	"	12	1	70
6	สท 0567	-	-	"	16 พ.ย. 43	หนองปรกทะนุ	คลองปู่	"	195	2	98
7	7935	-	-	"	07 ก.พ. 21	ที่เลี้ยงสัตว์	หนองป่าตอ	ท่าทอง	116	-	78
8	12782	-	-	"	29 ธ.ค. 23	ที่สาธารณประโยชน์หมู่บ้าน	วัดเกาะ	"	17	-	49
9	12783	-	-	"	"	หนองงุมแดง	หนองงุมแดง	"	71	1	97
10	สท 124	-	-	"	09 มี.ค. 37	หนองจิก	วัดเกาะ	"	10	2	25
11	สท 131	-	-	"	16 มี.ค. 37	หนองป่าตอ	หนองป่าตอ	"	103	1	77
12	สท 0700	-	-	"	24 ม.ค. 46	หนองมกบคันเบ็ด	ดงไทย	นาทุ่ง	10	-	-
13	สท 0701	-	-	"	"	หนองเกาะเกิด	"	"	11	3	47
14	สท 0699	-	-	"	"	ที่สาธารณประโยชน์	"	"	-	-	88
15	สท 0703	-	-	"	"	"	"	"	-	-	52

ลำดับที่	เลขที่ นสด.	รางวัล		ประเภท	วันที่ออก	ชื่อ	หมู่บ้าน	ตำบล	เนื้อที่		
		หมายเลข	แผ่นที่						ไร่	งาน	ตรว.
16	4651	-	-	ประชาชนและราชการใช้ ประโยชน์ร่วมกัน	18 ก.ย. 18	ที่ดินตั้งตัว	โบลัดโพธิ์	นางพุง	1,492	-	32
17	สท 121	-	-	"	09 มี.ค. 37	หนองกรด	"	"	16	2	43
18	สท 122	-	-	"	"	หนองตาพา	"	"	12	3	5
19	สท 125	-	-	"	"	หนองบัว	คงไทย	"	17	1	14
20	สท 126	-	-	"	"	หนองคล้า	"	"	14	2	85
21	สท 127	-	-	"	"	หนองกระทุ่ม	"	"	32	2	81
22	สท 128	-	-	"	"	หนองกระแอม	"	"	50	1	68
23	สท 130	-	-	"	16 มี.ค. 37	หนองชุมแสง	โบลัดโพธิ์	"	7	2	25
24	สท 132	-	-	"	"	หนองจอก	คงไทย	"	12	1	48
25	สท 133	-	-	"	"	หนองจิก	"	"	8	2	79
26	สท 134	-	-	"	"	หนองโปร่ง	โบลัดโพธิ์	"	10	2	37
27	สท 135	-	-	"	"	หนองงูเห่า	"	"	10	2	10
28	สท 137	-	-	"	21 มี.ค. 37	หนองเสือ	คงไทย	"	11	-	26
29	5466	-	-	"	04 ต.ค. 19	ที่ดินตั้งตัว	วังตามด	ปากน้ำ	2,730	1	9
30	12781	-	-	"	29 ธ.ค. 23	ที่สาธารณูปโภคหมู่บ้าน	เหนือ	"	28	2	52
31	12785	-	-	"	"	"	"	"	24	2	96
32	12789	-	-	"	"	"	ไต้วัด	"	30	2	31
33	สท 0704	-	-	"	24 มี.ค. 46	หนองน้ำ	คิ่งยาง	ปากมกาะ	4	-	-

ลำดับที่	เลขที่ นสล.	รางวัล		ประเภท	วันที่ออก	ชื่อ	หมู่บ้าน	ตำบล	เนื้อที่		
		หมายเลข	แผ่นที่						ไร่	งาน ตรว.	
34	3690/2514	-	-	ประชาชนและราชการใช้ประโยชน์ร่วมกันและอย่างอื่น	21 ก.ย. 44	หนองแม่ระวี	วังวน	ป่ากุมเกาะ	828	2	23
35	3012/2512	-	-	"	27 พ.ย. 12	หนองซึก	คุ้มยาง	"	2,582	1	79
36	4635	-	-	"	28 ส.ค. 18	ที่เลี้ยงสัตว์	สวะ	เมืองบางยม	415	1	64
37	4724	-	-	"	20 พ.ย. 18	"	ท่ากอม	-	182	1	3
38	2908/2514	-	-	"	04 ก.ค. 12	ทุ่งหนองปลาหมอ	หนองปลาหมอ	ยานยาว	407	2	65
39	3141/2513	-	-	"	23 ก.พ. 13	ที่เลี้ยงสัตว์	ยานยาว	"	109	-	64
40	3141/2513	-	-	"	"	ที่สาธารณประโยชน์หมู่บ้าน	"	"	109	-	64
41	สท 0053	-	-	"	04 มี.ค. 36	ทุ่งเลี้ยงสัตว์	คุ้มวารี	"	923	-	64
42	12784	-	-	"	29 ธ.ค. 23	หนองวังวน	วังพัฒนาชย์	วังพัฒนาชย์	31	3	26
43	12786	-	-	"	"	หนองมะพลับ	"	"	5	-	83
44	12787	-	-	"	"	ที่สาธารณประโยชน์หมู่บ้าน	วังไม้ขอน	วังไม้ขอน	29	1	8
45	12788	-	-	"	"	"	จันทร์โรภาส	"	25	1	96
46	สท 123	-	-	"	09 มี.ค. 37	หนองบัวแดง	บ้านไร่	"	19	1	31
47	17034	-	-	"	13 มี.ค. 26	หนองจืดข้าว	หนองกลับ	หนองกลับ	15	-	70
48	17035	-	-	"	"	หนองปล่อง	"	"	43	1	13
49	17036	-	-	"	13 มี.ค. 26	หนองสายเงิน	หนองกลับ	หนองกลับ	26	3	29
50	17037	-	-	"	"	หนองซิง	"	"	23	2	33
51	17038	-	-	"	"	หนองใหญ่	"	"	49	2	29

ลำดับที่	เลขที่ นสд.	ระวาง		ประเภท	วันที่ออก	ชื่อ	หมู่บ้าน	ตำบล	เนื้อที่		
		หมายเดข	แผนที่						ไร่	งาน ตรว.	
52	17039	-	-	"	"	หนองหม่ม	"	"	50	1	40
53	17040	-	-	"	"	หนองเตียน	"	"	27	-	-
54	33778	-	-	"	22 ต.ค. 29	ที่สาธารณประโยชน์หมู่บ้าน	หนองเรียง	"	44	-	81
55	สท 129	-	-	"	16 มี.ค. 37	สนามหลวง	หนองกล้วย	"	62	3	17
56	สท 136	-	-	"	21 มี.ค. 37	หนองมนต์	ป่าต้อน	"	27	2	32
57	สท 0756	-	-	กักเก็บน้ำ	"	หนองสำโรง	บ้านป่าถอน	หนองกล้วย	7	1	15
58	สท 0757	-	-	"	"	หนองแขวน	บ้านป่าถอน	หนองกล้วย	16	2	27
59	สท 0789	-	-	"	"	หนองมะทาย	"	"	14	1	69
60	สท 0789	-	-	เก็บน้ำเพื่อการเกษตร, เดียงปลา	"	หนองบก	"	"	11	1	87
61	สท 0786	-	-	"	22 ต.ค. 47	หนองดุก	บ้านหนองกล้วย	หนองกล้วย	15	1	51
62	สท 0785	-	-	"	"	สระน้ำเฉลิมพระเกียรติ	บ้านหนองแขม	"	21	3	43
63	สท 0796	-	-	"	12 พ.ย. 47	หนองซัง	บ้านหนองซัง	ป่ากุ่มเกาะ	18	-	54
64	สท 0793	-	-	"	"	หนองอีจาน	"	"	16	-	48
66	สท 0792	-	-	เก็บน้ำเพื่อการเกษตร	12 พ.ย. 47	หนองห้วยตาด	บ้านหนองกล้วย	บ้านหนองกล้วย	13	-	50
67	สท 0791	-	-	"	"	หนองมาบตาอวง	บ้านดงไทย	นาทุ่ง	13	-	10
68	สท 0790	-	-	สวนเฉลิมพระเกียรติ , พักผ่อน	"	เขาดักสาธารณประโยชน์	บ้านหนองกล้วย	บ้านหนองกล้วย	42	1	8
69	สท 0786	-	-	เก็บน้ำเพื่อการเกษตร , เดียงปลา	22 ต.ค. 47	หนองดุก	"	"	15	1	51
รวม									12,143	80	3,142

ลำดับที่	เลขที่ น.ส.ด.	ระวาง		ประเภท	วันที่ออก	ชื่อ	หมู่/บ้าน	ตำบล	เนื้อที่		
		หมายเลข	แผ่นที่						ไร่	งาน	ตรว.
1	4633	-	-	ประชาชนใช้ร่วมกัน	20 ส.ค. 18	ป่าช้าหนองคิง	หนองคิง	กลางดง	35	2	58
2	4654	-	-	"	18 ก.ย. 18	ป่าช้าบ้านแม่บ่อทอง	แม่บ่อทอง	"	10	1	40
3	4655	-	-	"	"	ป่าช้าบ้านโป่งฝาง	โป่งฝาง	"	27	1	60
4	4671	-	-	"	26 ก.ย. 14	ป่าช้าบ้านหัวฝาย	บ้านหัวฝาย	"	12	2	-
5	7008	-	-	"	03 ส.ค. 20	ป่าช้าบ้านแม่ทุเลาใน	แม่ทุเลาใน	"	56	3	73
6	สท 0481	-	-	"	18 ก.ย. 43	บ้านท่า	แม่บ่อทอง	"	2	1	74
7	สท 0530	-	-	"	27 ต.ค. 43	ศาลเจ้าพ่อค่างศิริ	โป่งฝาง	"	6	3	72
8	สท 0533	-	-	"	07 พ.ย. 43	ที่ดินกลุ่มอมรินทร์	หนองคิง	"	-	-	71
9	สท 0535	-	-	"	"	ที่สาธารณประโยชน์	"	"	3	-	47
10	สท 0536	-	-	"	"	ที่สาธารณะประจำหมู่บ้าน	"	"	5	3	42
11	สท 0538	-	-	"	"	ศาลเจ้าพ่อขี้มือเหล็ก	เชิงผา	"	3	1	63
12	สท 0540	-	-	"	"	ป่าชุมชน	"	"	41	2	93
13	สท 0542	-	-	"	"	ที่ดินข้างฝาย	"	"	7	2	83
14	สท 0543	-	-	"	"	ที่ดินสาธารณประโยชน์	หนองคิง	"	3	-	30
15	สท 0545	-	-	"	"	ที่ศาลเจ้า	เชิงผา	"	1	-	49
16	สท 0546	-	-	"	"	ป่าช้าวัดเชิงผา	แม่บ่อทอง	"	2	1	80
17	สท 0548	-	-	"	"	ที่ดินหลวง	แม่บ่อทอง	"	66	2	82
18	สท 0551	-	-	"	15 พ.ย. 43	สระน้ำ	โป่งฝาง	"	12	2	5



ลำดับที่	เลขที่ นสล.	รางวัล		ประเภท	วันที่ออก	ชื่อ	หมู่บ้าน	ตำบล	เนื้อที่		
		หมายเลข	แผนที่						ไร่	งาน	
19	สท 0552	-	-	ประชาชนใช้ร่วมกัน	14 พ.ย. 43	ที่สาธารณประโยชน์หมู่บ้าน	หนองตักแง	กลางดง	9	1	63
20	สท 0556	-	-	"	15 พ.ย. 43	หนองหลวง	แม่บ่อทอง	"	8	-	48
21	สท 0559	-	-	"	"	ดอยปู่กาง	โป่งผาง	"	16	-	11
22	สท 0562	-	-	"	16 พ.ย. 43	ที่ดินโรงศาลเจ้า	เชิงผา	"	1	3	13
23	สท 0563	-	-	"	"	ศาลาเออนกประสงค์	แม่บ่อทอง	"	-	1	43
24	สท 0565	-	-	"	"	พื้นที่อนุรักษ์	บ้านห้วยผาย	"	11	3	39
25	สท 0566	-	-	"	"	ที่ดินสัสดีเด่นหลวง	แม่บ่อทอง	"	84	1	73
26	สท 0582	-	-	"	18 ธ.ค. 43	ศาลาศักดิ์	เชิงผา	"	2	1	73
27	4653	-	-	"	18 ก.ย. 28	ป่าชัยภูมิ	วังธาร	ทุ่งเสลี่ยม	69	1	84
28	4722	-	-	"	20 พ.ย. 18	ป่าเขาพนม	-	"	31	-	80
29	8572	-	-	"	19 มิ.ย. 21	ป่าช้าบ้านเหมืองนา	เหมืองนา	"	10	-	81
30	สท 0480	-	-	"	18 ก.ย. 43	ที่สาธารณวัดเทพพนม	เทพพนม	"	15	1	82
31	สท 0481	-	-	"	"	ศาลเจ้า	ท่าเคอ	"	3	-	78
32	สท 0525	-	-	"	17 ต.ค. 43	สันนายห้วย	ศรีเสลี่ยม	"	5	2	43
33	สท 0527	-	-	"	27 ต.ค. 43	ดอยเขาเขย	วังธาร	"	26	2	61
34	สท 0528	-	-	"	"	ศูนย์พัฒนาหมู่บ้าน	เด่นดิมิ	"	-	1	18
35	สท 0529	-	-	"	"	ดอยคน	วังธาร	"	48	2	60
36	สท 0537	-	-	"	07 พ.ย. 43	ป่าคำน้อย	"	"	82	-	16
37	สท 0541	-	-	"	"	สะพานสาธารณประโยชน์	ศรีเสลี่ยม	"	2	1	64
38	สท 0549	-	-	"	15 พ.ย. 43	ที่สาธารณะกลางบ้าน	โคม่วง	"	-	2	44
39	สท 0553	-	-	"	"	เนินเขาข้างโรงเรียน	ท่าเคอ	"	30	3	54

ลำดับที่	เลขที่ นส.	ระวาง		ประเภท	วันที่ออก	ชื่อ	หมู่บ้าน	ตำบล	เนื้อที่		
		หมายเลข	แผ่นที่						ไร่	งาน	
40	สท 0554	-	-	ประชาชนใช้ร่วมกัน	15 พ.ย. 43	ที่สาธารณประโยชน์	โจกม่วง	ทุ่งเสลี่ยม	3	1	67
41	สท 0557	-	-	"	"	ที่สาธารณกลุ่มออมทรัพย์	"	"	-	3	36
42	สท 0567	-	-	"	16 พ.ย. 43	บุคคลทั่ว	วังธาร	"	11	2	44
43	สท 0564	-	-	"	"	ที่สาธารณะ ศ.ส.ม.ช.	น้ำทิพย์	"	-	1	91
44	สท 0580	-	-	"	12 ธ.ค. 43	คอยเขาซาบ	ศรีเสลี่ยม	"	120	2	15
45	4673	-	-	"	26 ก.ย. 18	ป่าช้าบ้านแม่ทุเลา	แม่ทุเลา	ไทยชนะศึก	28	1	-
46	7005	-	-	"	03 ส.ค. 20	ป่าช้าหนองหมื่นชัย	หนองหมื่นชัย	"	47	3	61
47	7937	-	-	"	07 ก.พ. 21	ป่าช้าฝั่งหมื่น	ฝั่งหมื่น	"	6	3	34
48	สท 0526	-	-	"	27 ต.ค. 43	ป่าชุมชน	ตำราญราษฎร์	"	295	2	48
49	สท 0532	-	-	"	07 พ.ย. 43	สระน้ำ	"	"	3	3	73
50	สท 0534	-	-	"	"	ป่าชุมชน	"	"	37	1	34
51	สท 0539	-	-	"	07 พ.ย. 43	ที่สาธารณประโยชน์	ตำราญราษฎร์	ไทยชนะศึก	3	-	47
52	สท 0544	-	-	"	"	ป่าชุมชน	หนองหญ้าปล้อง	"	38	-	53
53	สท 0547	-	-	"	"	ที่สาธารณประโยชน์	ตำราญราษฎร์	"	15	3	65
54	สท 0558	-	-	"	15 พ.ย. 43	ที่ดินข้างฟาย	ท่าต้นธง	"	14	1	14
55	สท 0560	-	-	"	"	ฝายคลองกะแยง	"	"	3	1	58
56	4631	-	-	"	28 ส.ค. 18	ป่าช้าบ้านใหม่	บ้านใหม่	บ้านใหม่ชัยมงคล	52	1	58
57	4656	-	-	"	18 ก.ย. 18	ป่าช้าบ้านท่าวิเศษ	ท่าวิเศษ	"	32	1	49
58	4719	-	-	"	20 พ.ย. 18	ป่าช้าบ้านสามหลัง	บ้านสามหลัง	"	21	-	39
59	สท 0531	-	-	"	07 พ.ย. 18	สระนาพะ	หนองรังสิต	"	4	3	29

ลำดับที่	เลขที่ นส.	รางวัล		ประเภท	วันที่ออก	ชื่อ	หมู่บ้าน	ตำบล	เนื้อที่		
		หมายเลข	แผนที่						ไร่	งาน	ตรว.
60	สท 0550	-	-	พลเมืองใช้ร่วมกัน	15 พ.ย. 43	สระน้ำ	แสงสว่าง	บ้านใหม่ชัยมงคล	1	2	23
61	สท 0555	-	-	"	"	straße สาธารณประโยชน์	หนองรังสิต	"	1	1	52
62	สท 0789	-	-	ใช้เป็นที่พัก	22 ต.ค. 47	ที่สาธารณประโยชน์บ้านหัวฝาย	บ้านหัวฝาย	กลางดง	6	-	43
63	สท 0788	-	-	เป็นที่ที่พัก	"	ป่าช้าสาธารณประโยชน์	บ้านบึงบอน	"	7	3	63
64	สท 0787	-	-	ปลูกต้นไม้พักผ่อน	"	ที่สวนเฉลิมพระเกียรติ	"	"	7	3	30
65	สท 0788	-	-	ที่พัก	"	ป่าช้าสาธารณประโยชน์	"	"	7	3	63
66	สท 0789	-	-	"	"	ที่สาธารณประโยชน์บ้านหัวฝาย	บ้านหัวฝาย	"	6	-	43
67	สท 0797	-	-	เก็บน้ำเพื่ออุปโภคบริโภค	12 พ.ย. 47	straße สาธารณประโยชน์	บ้านเด่นรุกขมูล	ทุ่งเสลี่ยม	2	3	99
68	สท 0794	-	-	เป็นที่พักผ่อน	"	คอยน้อย	บ้านใหม่ชัยมงคล	เขาแก้วศรีสมบูรณ์	1	2	5
รวม									1,520	103	3,516

มหาวิทยาลัยราชภัฏพระนคร  
Rajabhat University

## ทะเบียนรายชื่อ "หนังสือสำคัญสำหรับที่หลวง"

ลำดับที่	เลขที่ นสด.	ระวาง		ประเภท	วันที่ออก	ชื่อ	หมู่บ้าน	ตำบล	เนื้อที่		
		หมายเลข	แผ่นที่						ไร่	งาน ตรว.	
1	สท 0749	-	-	เป็นที่เสาคพ	14 ม.ค. 47	ป่าช้าบ้านแม่ราก	บ้านแม่ราก	ป่าจิว	3	1 96	
2	สท 0750	-	-	เป็นสนามกีฬา, ศูนย์สวัสดิการเกษตร	"	โนนป่าขามแปลงที่ 2	บ้านดอกไต้ชัย	"	19	- 5	
3	สท 0751	-	-	เป็นที่เลี้ยงสัตว์	"	โนนป่าขาม	"	"	52	2 27	
4	สท 0752	-	-	เป็นที่พักผ่อน, สนามกีฬา, ศูนย์เด็กเล็ก	"	ที่สาธารณะประจำหมู่บ้าน	บ้านทุ่งพล้อ	"	11	- 87	
5	สท 0754	-	-	กักเก็บน้ำเลี้ยงปลา, เพื่อการเกษตร	18 ก.ย. 47	หนองป่าอ้อ	"	สารจิต	48	2 63	
6	สท 0753	-	-	พักผ่อน, ออกกำลังกาย, เลี้ยงปลา	"	ที่สาธารณะประโยชน์	บ้านแม่รากเหนือ	บ้านดึก	4	1 35	
7	สท 0737	-	-	-	06 พ.ค. 46	ที่สาธารณะประโยชน์	-	บ้านแก่ง	56	1 82	
8	สท 0738	-	-	-	"	"	-	"	5	- 36	
9	สท 0739	-	-	-	"	"	-	"	17	3 72	
10	สท 0740	-	-	-	"	โปร่งท้ายบ้าน	-	แม่ลำ	1	2 82	
11	สท 0741	-	-	-	"	ที่สาธารณะประโยชน์	-	บ้านแก่ง	50	3 31	
12	สท 0742	-	-	-	"	ป่าช้าบ้านแม่สาม	-	แม่ลำ	3	3 22	
13	สท 0783	-	-	เก็บน้ำเพื่อเกษตรกรรม, เลี้ยงปลา	22 ต.ค. 47	หนองบ้านดอน	บ้านไร่วังงาม	สารจิต	5	3 78	
14	สท 0784	-	-	เป็นที่พักผ่อนออกกำลังกาย	"	ที่สาธารณะประจำหมู่บ้าน	บ้านดอนมะเรียง	แม่ลำ	79	1 37	
15	สท 0804	-	-	พื้นที่พักผ่อนและเล่นกีฬา	07 ก.ค. 48	ที่พักผ่อนสาธารณะประโยชน์	บ้านหัวยี่เก้	ดงอู	26	1 74	
รวม									379	23	827

ภาคผนวก ค

นสส. พื้นที่สาธารณประโยชน์ของ 9 ตำบลที่ทำการศึกษา

มหาวิทยาลัยราชภัฏพิบูลสงคราม  
Pibulsongkram Rajabhat University



# หนังสือสำคัญสำหรับที่หลวง

รูปถ่ายทางอากาศชื่อ บ้านเกร่าง เลขที่ พล. ๐162

ที่ดินเลขที่ \_\_\_\_\_ ราชวาง หมายเลข 5061 IV แฉกที่ 87

อาศัยอำนาจตามมาตรา ๘ สวี แห่งประมวลกฎหมายที่ดิน ซึ่งแก้ไขเพิ่มเติม

โดยประกาศของคณะปฏิวัติ ฉบับที่ ๓๓๕ ลงวันที่ ๑๓ ธันวาคม พ.ศ. ๒๕๑๕ อธิบดีกรมที่ดิน

ออกหนังสือสำคัญฉบับนี้เพื่อแสดงเขตของที่ดินอันเป็นสาธารณสมบัติของแผ่นดินประเภท พง

ใหม่ โฉนด: โฉนดชงมทด ซึ่งตั้งอยู่ที่ บ้านเกร่าง ตำบล บ้านแค

อำเภอ เมือง จังหวัด พะเยา โฉนดที่ดิน ๖๐

ที่ดินแปลงนี้มีเนื้อที่ประมาณ ๑๗ ไร่ ๓ งาน

๖๐ ตารางวา อยู่ในความคุ้มครองของ พ.ร.บ.ทางมหาดไทย (พ.ณ.อ.อ.ส.๒)

มีแนวเขตตามรูปแผนที่แสดงเขตที่ดินดังหนังสือสำคัญฉบับนี้

หนังสือสำคัญฉบับนี้ ออกให้ ณ วันที่ 24 เดือน มกราคม พุทธศักราช 2540



ประทับตราประจำตำแหน่ง

*(Handwritten signature)*





# หนังสือสำคัญสำหรับที่หลวง

เลขที่ ๓๕๓๓๓

ที่พิมพ์เลขที่ ๕๕๐ รวาม ๕ น. ๓ อ.

อาทิยอำนาจสามมหาธา ๘ คิว แบ่งประหวัดกฎหมายที่ต้น ซึ่งแก้ไขเพิ่มเติม  
 โดยประกาศของคณะปฏิวัติ ฉบับที่ ๓๓๔ ลงวันที่ ๑๓ ธันวาคม พ.ศ. ๒๕๑๕ อธิบดีกรมที่ดิน  
 ออกหนังสือสำคัญฉบับนี้เพื่อแสดงเจตของที่ดินอันเป็นสาธารณสมบัติของแผ่นดินประเภท  
 งามเมืองโตประโยชน์ร่วมกัน ซึ่งตั้งอยู่ที่ หมู่ที่            ตำบล บ้านกว้าง  
 อำเภอ เมืองพิษณุโลก จังหวัด พิษณุโลก ไว้ดังนี้

ที่ดินแปลงนี้มีเนื้อที่ประมาณ ๓๒๙ ไร่            งาน  
           ตารางวา อยู่ในความดูแลรักษาของ            กระทรวงมหาดไทย  
 (ทุ่งหนองอำปูลือ)

มีแนวเขตตามรูปแผนที่แนบมาแสดงเขตค่านวตั้งหนังสือสำคัญฉบับนี้

หนังสือสำคัญฉบับนี้ ออกให้ ณ วันที่ ๑๐ เดือน ธันวาคม พุทธศักราช ๒๕๒๙

(นายรัฐันต์ ศิริโรจน์)  
 รองอธิบดี ปฏิบัติราชการแทน  
 อธิบดีกรมที่ดิน  
 ประกันตราประจำตำแหน่ง

ที่พิมพ์เลขที่            น.            อ.           

X









# หนังสือสำคัญสำหรับที่หลวง

เลขที่ พล ๐๑๓๓

รูปถ่ายทางอากาศ จัด ๕๐๐๐ ๓๑๗๖

ได้มาเลขที่ ๖๐๑๗ ๓๑๗๖ ๓๑๗๖

อาศัยอำนาจตามมาตรา ๘ กวี แห่งประมวลกฎหมายที่ดิน ซึ่งแก้ไขเพิ่มเติม  
โดยประกาศของคณะปฏิวัติ ฉบับที่ ๓๓๔ ลงวันที่ ๑๓ ธันวาคม พ.ศ. ๒๕๑๕ อธิบดีกรมที่ดิน  
ออกหนังสือสำคัญฉบับนี้เพื่อแสดงเขตของที่ดินอันเป็นสาธารณสมบัติของแผ่นดินประเภท

พลเรือนไร้อาณัติ ที่ตั้งอยู่ที่บ้านหน้าศาล หมู่ที่ ๓ ตำบล ห้วยเสลา

อำเภอ นนทบุรี จังหวัด นนทบุรี ไปตั้งนี้

ที่ดินแปลงที่มีเนื้อที่ประมาณ ๒๑ ไร่

๕๕ ตารางวา อยู่ในความดูแลรักษาของ กษัตริย์สยาม (มีเส้น)

มีแนวเขตคามรูปแผนที่แสดงเขตตามที่ตั้งหนังสือสำคัญฉบับนี้  
หนังสือสำคัญฉบับนี้ ออกให้ ณ วันที่ 6 เดือน กุมภาพันธ์ พุทธศักราช ๒๕๒๒

*(Signature)*  
(นางสาว...)  
ผู้ว่าราชการจังหวัดนนทบุรี  
อธิบดีกรมที่ดิน  
ประทับตราประจำตำแหน่ง

๒/๒ 16 ส.ย. 2536

















# หนังสือสำคัญสำหรับที่หลวง

เลขที่ ๕๕๙๓๓

เรื่อง ข้าราชการครูที่เกษียณอายุราชการตามพระราชบัญญัติกำหนดอัตราและเงินเดือนข้าราชการครูและบุคลากรทางการศึกษา พ.ศ. ๒๕๕๗ มาตรา ๖๖

ข้าพเจ้า นายสมชาย ใจดี ตำแหน่ง ครู วิทยฐานะชำนาญการพิเศษ สังกัดสำนักงานเขตพื้นที่การศึกษาประถมศึกษากรุงเทพมหานคร ได้เกษียณอายุราชการเมื่อวันที่ ๓๑ ธันวาคม พ.ศ. ๒๕๖๕ โดยมีคุณสมภาร ใจดี เป็นผู้รับโอนตำแหน่งครู วิทยฐานะชำนาญการพิเศษ สังกัดสำนักงานเขตพื้นที่การศึกษาประถมศึกษากรุงเทพมหานคร ตามมติของคณะกรรมการข้าราชการครูและบุคลากรทางการศึกษา (ก.ค.ศ.) เมื่อวันที่ ๑๕ ธันวาคม พ.ศ. ๒๕๖๕

จึงตั้งแต่งตั้งให้ นายสมชาย ใจดี ดำรงตำแหน่ง ครู วิทยฐานะชำนาญการพิเศษ สังกัดสำนักงานเขตพื้นที่การศึกษาประถมศึกษากรุงเทพมหานคร

๕๕๙๓๓ ข้าราชการครู ๑ ปี ในความดูแลรักษาของกระทรวงมหาดไทย (ที่ตั้งของกรมประมง)

แนวเขตความรับผิดชอบที่แต่งตั้งคนดังกล่าวข้างต้น

หนังสือสำคัญฉบับนี้ ออกให้ ณ วันที่ ๒๕ เดือนมกราคม พุทธศักราช ๒๕๖๖

(นายวิเชียร ใจดี)
รองอธิบดี
อธิบดีกรมการศึกษานอกโรงเรียน
ผู้อำนวยการสำนักงานส่งเสริมการศึกษานอกระบบและการศึกษาตามอัธยาศัย

ผู้รับ:
ผู้ส่ง:









# หนังสือสำคัญสำหรับที่หลวง

เลขที่ ๕๕๙๓

ได้รับเลขที่ ..... จากกระทรวงการมหาดไทยหมายเลข 50๙๒ ฎ. ๒๕๖๒

ออกชื่อราชการตามมาตรา ๘ ทวิ แห่งประมวลกฎหมายที่ดิน ซึ่งแก้ไขเพิ่มเติม  
โดยประกาศของคณะปฏิวัติ ฉบับที่ ๓๓๔ ลงวันที่ ๑๓ ธันวาคม พ.ศ. ๒๕๑๕ อธิบดีกรมที่ดิน  
ขอออกหนังสือสำคัญฉบับนี้เพื่อแต่งตั้งเขตของที่ดินอันเป็นสาธารณสมบัติของแผ่นดินประเภท

..... ตำบล ..... อำเภอ ..... จังหวัด .....

อำเภอ ..... จังหวัด ..... ตำบล .....

ที่ดินแปลงที่มีเนื้อที่ประมาณ ..... ไร่ ..... งาน

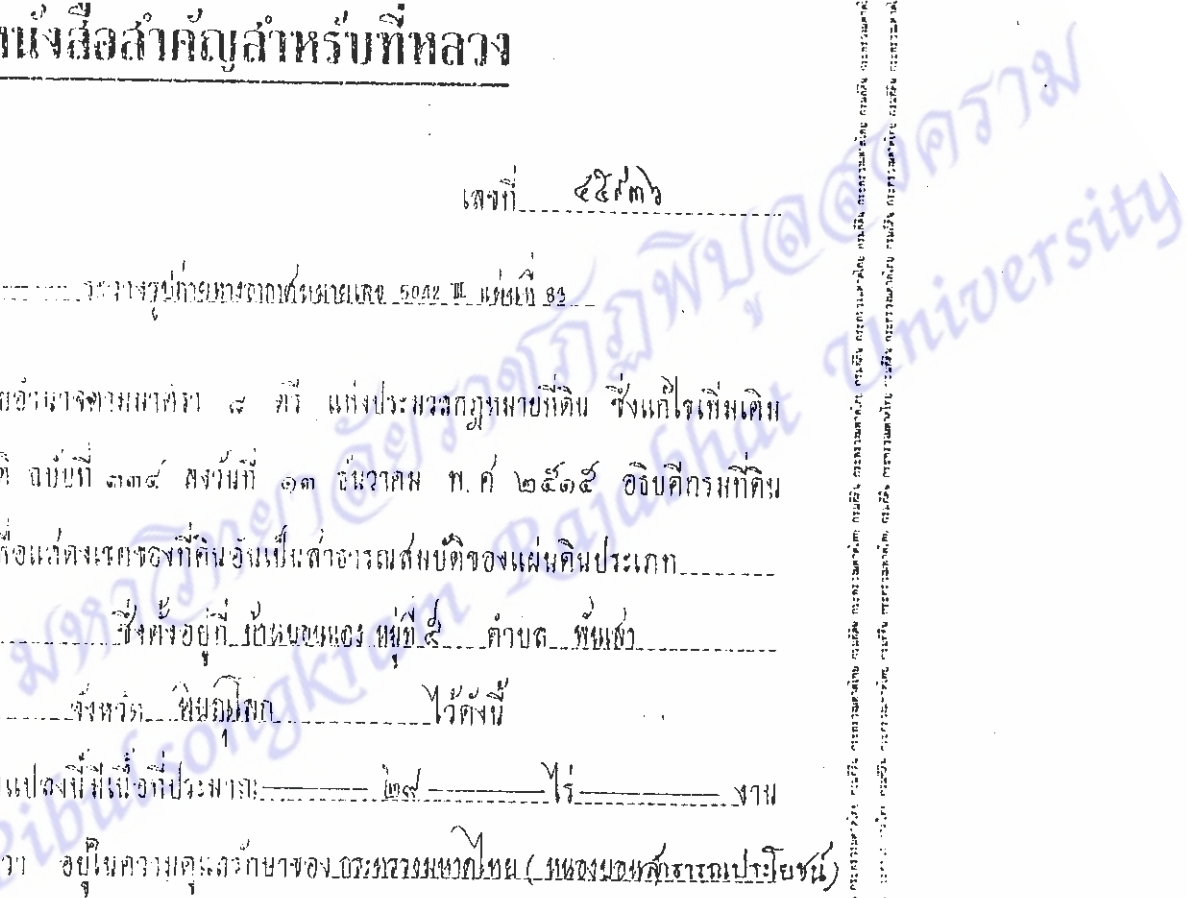
..... ตำบล ..... อยู่ในความดูแลรักษาของกระทรวงมหาดไทย (หนองนอห์สารณประโยชน์)

ในแนวเขตตามรูปแผนที่แสดงเขตที่ดินดังกล่าวซึ่งมีชื่อสำคัญฉบับนี้

หนังสือสำคัญฉบับนี้ ออกให้ ณ วันที่ ๒๕ เดือน มกราคม พุทธศักราช ๒๕๓๔

(นายวิเชียร รัตนะพิระพงศ์)  
รองอธิบดี ปฏิบัติราชการแทน  
อธิบดีกรมที่ดิน  
ประทับตราประจำตำแหน่ง

.....  
.....

























# หนังสือสำคัญสำหรับที่หลวง พ. ๑๑๖

เลขที่ พ. ๑๑๖

ม.เลขที่ ๑๓๕ / ๑๖๖ 5012 ปี 1436

อาศัยอำนาจตามมาตรา ๘ ศ.ว. แห่งประมวลกฎหมายอาญาที่เดิม ซึ่งแก้ไขเพิ่มเติม  
โดยประกาศของคณะปฏิวัติ ฉบับที่ ๓๓๔ ลงวันที่ ๑๓ ธันวาคม พ.ศ. ๒๕๑๕ อธิบดีกรมที่ดิน  
กหนังสือสำคัญฉบับนี้เพื่อแสดงเขตของที่ดินอันเป็นค่ากรรมสิทธิ์ของแผ่นดินประเภท

ที่ดินเพื่อใช้เรื่อง กิ่งตั้งอยู่ที่ ตำบลท่าบ่อ หมู่ที่ ๑๑ ตำบล ท่าบ่อ  
แขวงระง้า จังหวัด พิบังคโลก ไร่ตั้ง

ที่ดินแปลงนี้เนื้อที่ประมาณ ๒ ไร่ งาน  
๕๐ ตารางวา อยู่ในความดูแลรักษาของ กรมหลวงมหาดไทย (กรมหลวงมหาดไทย)

บริเวณตามรูปแผนที่แสดงเขตที่ดินหลังหนังสือสำคัญฉบับนี้  
หนังสือสำคัญฉบับนี้ ออกให้ ณ วันที่ เดือน มกราคม พุทธศักราช ๒๕๓๖

7

(นางจิวรัตน์ ไชยพันธ์)

ผู้อำนวยการจังหวัด พิบังคโลก ปฏิบัติราชการแทน  
อธิบดีกรมที่ดิน

ประทับตราประจำตำแหน่ง

นางจิวรัตน์ ไชยพันธ์  
นางจิวรัตน์ ไชยพันธ์







# หนังสือสำคัญสำหรับที่หลวง

เลขที่ ๕๕๙๕๐

ในคดีที่..... พระราชบัญญัติว่าด้วยการออกบัตรที่หลวงเลข 5042 III แห่ง 108

ออกบัตรสำคัญตามบทบัญญัติ มาตรา ๑ แห่งประมวลกฎหมายที่ดิน ซึ่งแก้ไขเพิ่มเติม  
โดยประกาศของคณะปฏิวัติ ฉบับที่ ๑๓๕ ลงวันที่ ๑๓ ธันวาคม พ.ศ. ๒๕๑๕ ข้อบัญญัติที่ดิน  
ออกบัตรสำคัญฉบับที่..... แห่งเขตจังหวัด..... เป็นเจ้าอากรคนสมทบที่ดินประเภท.....

ผลเสียในบริเวณที่ดิน..... ซึ่งตั้งอยู่ที่..... ตำบล..... อำเภอ..... จังหวัด.....

นาง..... ของ..... ตำบล..... จังหวัด..... ไว้ดังนี้

ที่ดินแปลงที่มีเนื้อที่ประมาณ..... ไร่..... งาน

..... ตำบล..... อยู่ในเขตที่ดินของรัฐราชการของกระทรวงมหาดไทย (ป่าช้า.....  
..... ประโยชน์)

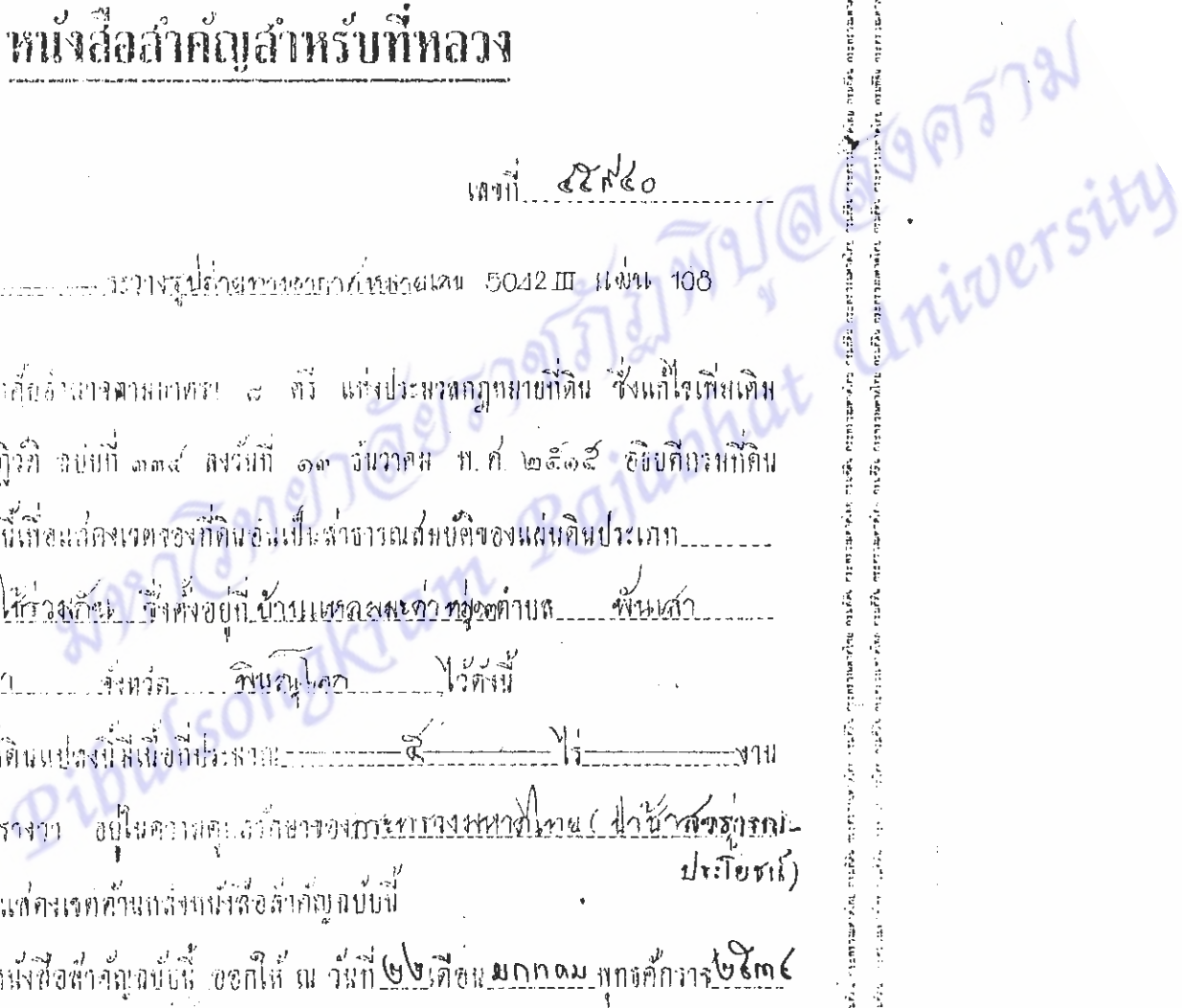
แนวเขตตามรูปแผนที่แสดงเขตที่ดินดังกล่าวและสำคัญฉบับนี้

หนังสือสำคัญฉบับนี้ ออกให้ ณ วันที่ ๒๒ เดือน มกราคม พุทธศักราช ๒๕๓๕

→

(นายอเชียร วาดนะพิระพงศ์)  
รองอธิบดี ปฏิบัติราชการแทน  
อธิบดีกรมที่ดิน  
พระบาทสมเด็จพระเจ้าอยู่หัว

๑. หนังสือสำคัญสำหรับที่หลวง ออกให้ตามพระราชบัญญัติว่าด้วยการออกบัตรที่หลวง พ.ศ. ๒๕๑๕ และที่แก้ไขเพิ่มเติม โดยประกาศของคณะปฏิวัติ ฉบับที่ ๑๓๕ ลงวันที่ ๑๓ ธันวาคม พ.ศ. ๒๕๑๕ และที่แก้ไขเพิ่มเติมโดยข้อบัญญัติที่ดินออกบัตรสำคัญฉบับที่..... แห่งเขตจังหวัด..... เป็นเจ้าอากรคนสมทบที่ดินประเภท.....  
 ๒. หนังสือสำคัญฉบับนี้ ออกให้ ณ วันที่ ๒๒ เดือน มกราคม พุทธศักราช ๒๕๓๕  
 ๓. หนังสือสำคัญฉบับนี้ ออกให้ ณ วันที่ ๒๒ เดือน มกราคม พุทธศักราช ๒๕๓๕









# หนังสือสำคัญสำหรับที่หลวง

เลขที่ ๕๕๗๖

มีผลตั้งแต่วันที่ ๑๖ ธันวาคม ๒๕๖๖ พ.ศ. ๒๕๖๖

อาศัยอำนาจตามความใน มาตรา ๑๑ แห่งประมวลกฎหมายที่ดิน ซึ่งแก้ไขเพิ่มเติม

โดยประกาศของคณะปฏิวัติ ฉบับที่ ๑๓๔ ลงวันที่ ๑๓ ธันวาคม พ.ศ. ๒๕๑๕ อธิบดีกรมที่ดิน

ออกหนังสือสำคัญฉบับนี้เพื่อแสดงเขตของที่ดินอันเป็นสาธารณสมบัติของแผ่นดินประเภท

เขตเขตรักษาพันธุ์สัตว์ป่าทุ่งใหญ่นเรศวร จังหวัดตาก เนื้อที่ ๑๕๖ ไร่ ๑ งาน ๖๖ ตารางวา

ที่ดินแปลงที่ กว ๑๖๖ ไร่ ๑ งาน ๖๖ ตารางวา

ที่ดินแปลงที่ กว ๑๖๖ ไร่ ๑ งาน ๖๖ ตารางวา

๑๖๖ ตารางวา อยู่ในเขตกรรมสิทธิ์ของกรมที่ดิน (หนังสือแจ้งให้ทราบประโยชน์)

แนวเขตตามรูปแผนที่แสดงเขตด้านแหล่งหนังสือสำคัญฉบับนี้

หนังสือสำคัญฉบับนี้ ออกให้ ณ วันที่ ๑๖ เดือน มกราคม พุทธศักราช ๒๕๖๗

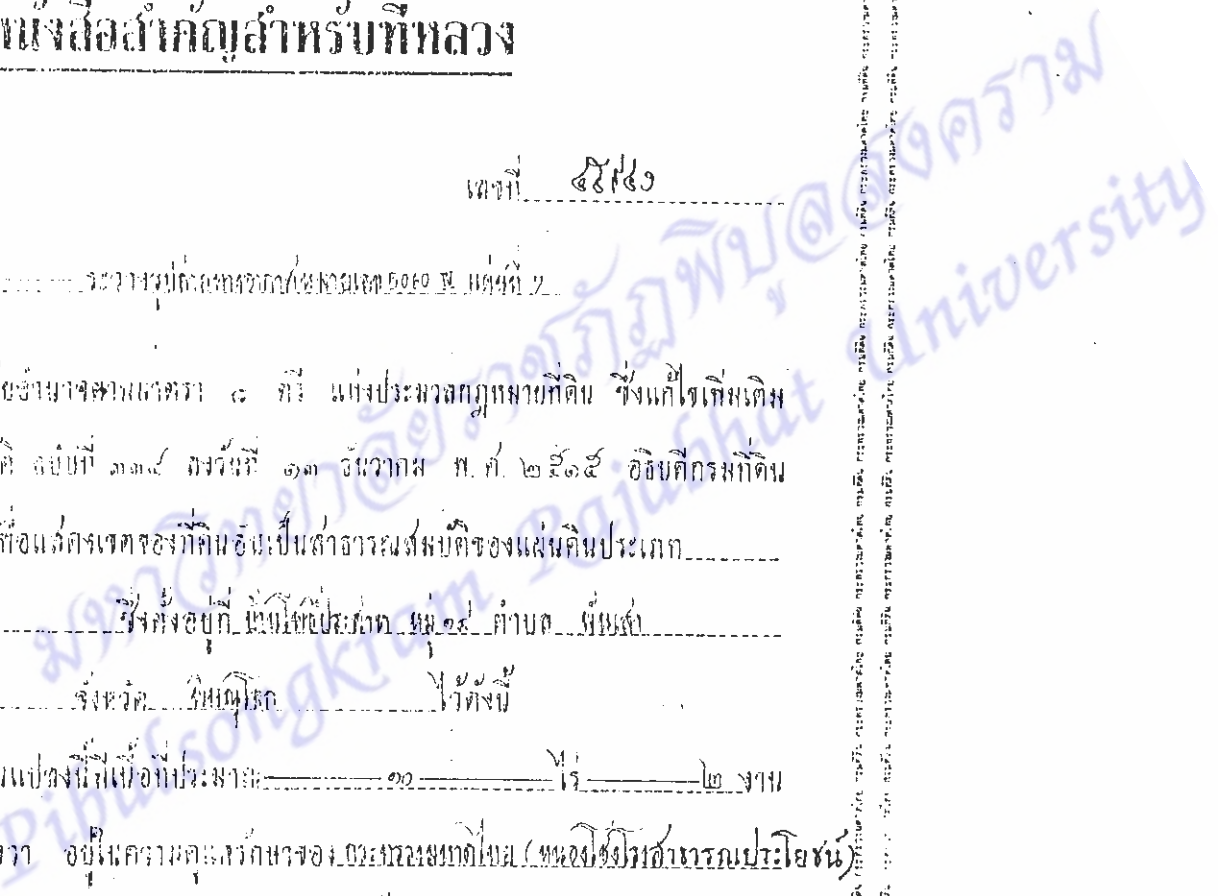
*Ser*

(นายวิเชียร รัตนะพิระพงศ์)

รองอธิบดี ปฏิบัติราชการแทน

อธิบดีกรมที่ดิน

ประทับตราประจำตำแหน่ง



กรมที่ดิน กระทรวงมหาดไทย ถนนรัชดาภิเษก กรุงเทพฯ ๑๐๑๑๐

วันที่ ๑๖ มกราคม ๒๕๖๗







ขอสงวนสิทธิ์

ส.ช. ๑



๗/๓  
(ลงอาทสิทธิ์ออก)

# หนังสือสำคัญสำหรับที่หลวง

เลขที่ ๗๖.๐๐๖๖

ที่คืนเลขที่ \_\_\_\_\_ ระบุตำแหน่งอากาศ หรือ ตำแหน่งการกลุ่ม  
ระวาง หมายเลข ๕๐๔๒ ๖ ชั้น ๔๗

อาศัยอำนาจตามมาตรา ๘ ทวิ แห่งประมวลกฎหมายที่ดิน ซึ่งแก้ไขเพิ่มเติม  
โดยประกาศของคณะปฏิวัติ ฉบับที่ ๓๓๔ ลงวันที่ ๑๓ ธันวาคม พ.ศ. ๒๕๑๕ อธิบดีกรมที่ดิน  
ออกหนังสือสำคัญฉบับนี้เพื่อแสดงเขตของที่ดินอันเป็นสาธารณสมบัติของแผ่นดินประเภท \_\_\_\_\_

พลเมื่อใช้ร่วมกัน \_\_\_\_\_ ตั้งอยู่ที่บ้านหนองทรายสีห์ หมู่ ๓ ตำบล \_\_\_\_\_

อำเภอ \_\_\_\_\_ จังหวัด \_\_\_\_\_ ปีนี้ \_\_\_\_\_

ที่ดินแปลงนี้มีเนื้อที่ประมาณ \_\_\_\_\_ ไร่ \_\_\_\_\_ งาน

การวางวา อยู่ในความดูแลรักษาของ กระทรวงมหาดไทย  
(หมู่ของราชการที่ดินหรือที่ดินสาธารณะ)

มีแนวเขตตามรูปแผนที่แสดงเขตที่ดินตั้งหนังสือสำคัญฉบับนี้

หนังสือสำคัญฉบับนี้ ออกให้ ณ วันที่ \_\_\_\_\_ เดือน \_\_\_\_\_ ปี \_\_\_\_\_

นางสาวไสภา ทัศนไชย

(นางสาวไสภา ทัศนไชย)  
ปลัดองค์การบริหารส่วนตำบล



สำเนาถูกต้อง

(นางสาวไสภา ทัศนไชย)  
ปลัดองค์การบริหารส่วนตำบล

๕ เม.ย. ๒๕๓๖  
นายอภิศ อิ่มแก้ว  
นายยพัล อิ่มแก้ว



















# หนังสือสำคัญสำหรับที่หลวง

เลขที่ พค ๐๐๓๒

เลขที่ ๙๐ ราชวาง ๑๖/๓ ๑๔ ๒

อาศัยอำนาจตามมาตรา ๘ ทวิ แห่งประมวลกฎหมายที่ดิน ซึ่งแก้ไขเพิ่มเติม  
ประกาศของคณะปฏิวัติ ฉบับที่ ๓๓๔ ลงวันที่ ๑๓ ธันวาคม พ.ศ. ๒๕๑๕ อธิบดีกรมที่ดิน  
หนังสือสำคัญฉบับนี้เพื่อแสดงเขตของที่ดินอันเป็นสาธารณสมบัติของแผ่นดินประเภท

ที่ดินสาธารณะ ที่ตั้งอยู่ที่ ตำบลหนองโสน หน. ๖๐ ตำบล นนทบุรี

จังหวัด นนทบุรี

ที่ดินแปลงนี้มีเนื้อที่ประมาณ ๒๓ ไร่ ๑ งาน

๒๓ ตารางวา อยู่ในความดูแลรักษาของ กระทรวงมหาดไทย


เขตตามรูปแผนที่แสดงเขตที่ดินหลังหนังสือสำคัญฉบับนี้

หนังสือสำคัญฉบับนี้ ออกให้ ณ วันที่สิบหกเดือน มีนาคม พุทธศักราชสองพันห้าร้อยสามสิบแปด

นางสาวก้อง

วไลย ทัศนินโช

การบริหารส่วนตำบล



สำเนาถูกต้อง

(นางสาวละเมียด โพธิ์งาม)

เจ้าหน้าที่บริหารงานที่ดิน 5

- 2 S.A. 2545

กรมที่ดิน กระทรวงมหาดไทย ถนนวิภาวดีรังสิต กรุงเทพมหานคร ๑๐๑๖๐









































H.9 ✓

# หนังสือสำคัญสำหรับที่หลวง

เลขที่ ๑๗๒๐๒

เลขที่ \_\_\_\_\_ ราวาง \_\_\_\_\_

อาศัยอำนาจตามมาตรา ๘ ตรี แห่งประมวลกฎหมายที่ดิน ซึ่งแก้ไขเพิ่มเติม  
ประกาศของคณะปฏิวัติ ฉบับที่ ๓๓๔ ลงวันที่ ๑๓ ธันวาคม พ.ศ. ๒๕๑๕ อธิบดีกรมที่ดิน  
หนังสือสำคัญฉบับนี้เพื่อแสดงเขตของที่ดินอันเป็นสาธารณสมบัติของแผ่นดินประเภท  
..... ชลประทาน ..... ซึ่งตั้งอยู่ที่ บ้านหนองผักชี ตำบล แม่ระกา หมู่ที่ ๗  
กม. วังหลวง จังหวัด ฉะเชิงเทรา ไร่ ๖๖๖

ที่ดินแปลงนี้มีเนื้อที่ประมาณ \_\_\_\_\_ ไร่ \_\_\_\_\_ งาน

๑๘ ตารางวา อยู่ในความดูแลรักษาของ กระทรวงมหาดไทย (หนองบวร)

แนวเขตตามรูปแผนที่แสดงเขตที่ดินทั้งหนังสือสำคัญฉบับนี้

หนังสือสำคัญฉบับนี้ ออกให้ ณ วันที่ ๑๓ เดือน กุมภาพันธ์ พ.ศ. ๒๕๖๒

สำเนาถูกต้อง

ทราบดี ทวีปนาโช  
งค์การบริหารส่วนตำบล



Handwritten signature and notes in Thai script.

Vertical text on the right margin, likely a stamp or administrative note, partially obscured by a watermark.



๗/12  
(ช.ร.)

# หนังสือสำคัญสำหรับที่หลวง

เลขที่ ๑๙๓๓๘

ที่ดินเลขที่ \_\_\_\_\_ ระบุว่าไปภายหลัง พ.ศ. ๒๕๕๕

อาศัยอำนาจตามมาตรา ๘ ตรี แห่งประมวลกฎหมายที่ดิน ซึ่งแก้ไขเพิ่มเติม โดยประกาศของคณะปฏิวัติ ฉบับที่ ๓๓๔ ลงวันที่ ๑๓ ธันวาคม พ.ศ. ๒๕๑๕ อธิบดีกรมที่ดิน ออกหนังสือสำคัญฉบับนี้เพื่อแสดงเขตของที่ดินอันเป็นสาธารณสมบัติของแผ่นดินประเภท \_\_\_\_\_

พิกัดเนื้อที่รวมกัน \_\_\_\_\_ ตั้งอยู่ที่ บ้านเลขที่ ๑๒ ตำบล แม่ระกา

อำเภอ สังขะ จังหวัด พะเยา ไร่ \_\_\_\_\_

ที่ดินแปลงนี้ มีเนื้อที่ประมาณ \_\_\_\_\_ ไร่ \_\_\_\_\_ งาน

\_\_\_\_\_ ตารางวา อยู่ในความดูแลรักษาของ กระทรวงมหาดไทย (ซึ่งมีที่สำหรับประโยชน์)

มีแนวเขตตามรูปแผนที่แสดงเขตที่ดินหลังหนังสือสำคัญฉบับนี้

หนังสือสำคัญฉบับนี้ ออกให้ ณ วันที่ ๒๒ เดือน กันยายน พุทธศักราช ๒๕๖๒

สำเนาถูกต้อง  
  
(นางสาวไสก ทะนิน ใจ)  
ปลัดองค์การบริหารส่วนตำบล

(นายไสก ทะนิน ใจ)  
ของอธิบดี กรมที่ดิน  
อธิบดีกรมที่ดิน  
ประทับที่วังบูรพาภิรมย์

๓๖  
๓๗  
๓๘





# หนังสือสำคัญสำหรับที่หลวง

เลขที่ ๑๕๗๓๕

ในเลขที่ ๗๐

ระวาง ๕๓  
๗๐/๑

อาศัยอำนาจตามมาตรา ๘ ทวิ แห่งประมวลกฎหมายที่ดิน ซึ่งแก้ไขเพิ่มเติม  
โดยประกาศของคณะปฏิวัติ ฉบับที่ ๓๓๕ ลงวันที่ ๑๓ ธันวาคม พ.ศ. ๒๕๑๕ อธิบดีกรมที่ดิน  
กหนังสือสำคัญฉบับนี้เพื่อแสดงเขตของที่ดินอันเป็นสาธารณสมบัติของแผ่นดินประเภท

ป่าหว้งไร่หว้งมณฑล ซึ่งตั้งอยู่ที่ บ้านแก่ง หมู่ ๑ ตำบลประภา  
ภอวังทอง จังหวัด พิษณุโลก ไร่ ๖๖ ไร่ ๑ งาน ๖๖ ตารางวา

ที่ดินแปลงนี้มีเนื้อที่ประมาณ ไร่ ๖๖ ไร่ ๑ งาน ๖๖ ตารางวา

๑๖ ตารางวา อยู่ในความดูแลรักษาของ พระราชวังมณฑลพิษณุโลก (ที่ราชวังมณฑลพิษณุโลก)

เขตตามรูปแผนที่แสดงเขตด้านหลังหนังสือสำคัญฉบับนี้

หนังสือสำคัญฉบับนี้ ออกให้ ณ วันที่ ๑๒ เดือน กันยายน พ.ศ. ๒๕๒๖

นายสุภกิจ  
อธิบดีกรมที่ดิน  
กรมบริหารที่ดิน











# หนังสือสำคัญสำหรับที่หลวง

เลขที่ 15042

รูปถ่ายขาวดำ ๓ นิ้ว ๔ นิ้ว ๕ นิ้ว ๖ นิ้ว ๗ นิ้ว ๘ นิ้ว ๙ นิ้ว ๑๐ นิ้ว ๑๑ นิ้ว ๑๒ นิ้ว

ระวาง หมายเลข 15042 / แผ่น 149,162

อาศัยอำนาจตามตรา ๘ พ.ร.บ. แห่งประมวลกฎหมายอาญา ซึ่งแก้ไขเพิ่มเติม

ภาคของคณะปฏิวัติ ฉบับที่ ๓๓๕ ลงวันที่ ๑๓ ธันวาคม พ.ศ. ๒๕๑๕ อธิบดีกรมที่ดิน

จึงออกหนังสือสำคัญฉบับนี้เพื่อแสดงเขตที่ดินอันเป็นสาธารณสมบัติของแผ่นดินอันมีลักษณะ

ดังต่อไปนี้


เนื้อที่ ๑๕ ไร่ ๓ งาน ๖๐ ตารางวา ตำบล ไร่ขิง จังหวัด นครปฐม

ที่ดินแปลงนี้ตั้งอยู่ประมาณ ๒๕ ไร่ ๑ งาน

๑๕ ตารางวา อยู่ในความดูแลรักษาของกระทรวงมหาดไทย (มีรายละเอียดแสดงในแผนที่แนบมา)

กตามรูปแบบที่แสดงเขตที่ดินดังหนังสือสำคัญฉบับนี้

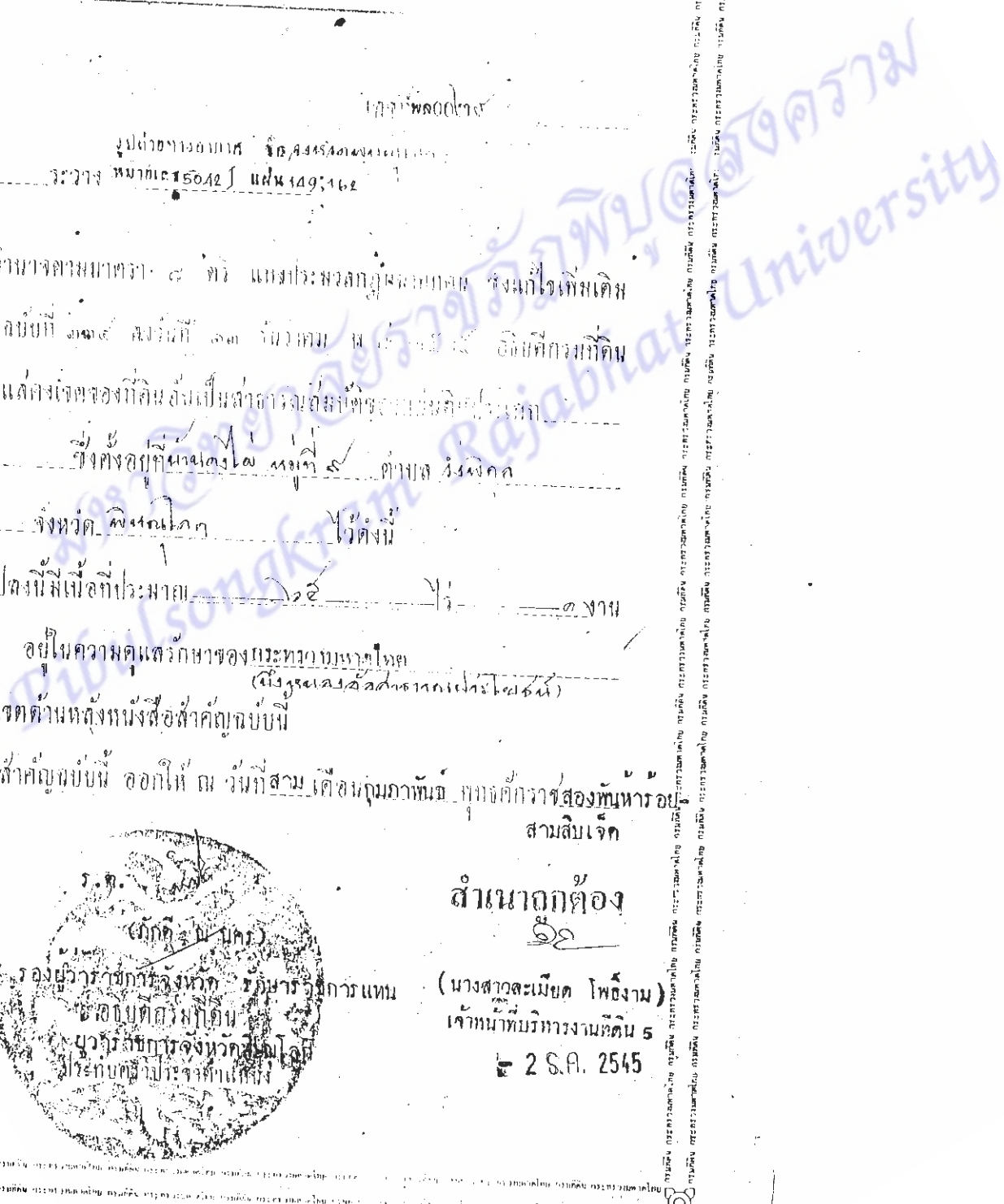
หนังสือสำคัญฉบับนี้ ออกให้ ณ วันที่สาม เดือนกุมภาพันธ์ พุทธศักราชสองพันห้าร้อยสามสิบเจ็ด



สำเนาออกต่อ ๑๕

(นางสาวละเมียด โพธิ์งาม)  
เจ้าหน้าที่บริหารงานที่ดิน 5  
๒๕.๒.๒๕๕๕

๒๕.๒.๒๕๕๕  
๒๕.๒.๒๕๕๕  
๒๕.๒.๒๕๕๕











# หนังสือสำคัญสำหรับที่หลวง

เลขที่ พ.ศ. ๒๕๖๑

ระวาง 504๙ II 4052

อาศัยอำนาจตามมาตรา ๘ ศ.ว. แห่งประมวลกฎหมายที่ดิน ซึ่งแก้ไขเพิ่มเติม  
ของคณะปฏิวัติ ฉบับที่ ๓๓๔ ลงวันที่ ๑๓ ธันวาคม พ.ศ. ๒๕๑๕ อธิบดีกรมที่ดิน  
ได้ตั้งฉบับนี้เพื่อแสดงเขตของที่ดินอันเป็นสาธารณสมบัติของแผ่นดินประเภท มูลนิธิ

ที่ตั้งอยู่ที่ หมู่ ๕ ตำบล วังพิบูล

จังหวัด พิษณุโลก

ที่ดินแปลงนี้เนื้อที่ประมาณ ๑๗ ไร่ ๑ งาน

๕๓ ตารางวา อยู่ในความดูแลรักษาของ กระทรวงมหาดไทย (ไปเวลาออกสำรวจพร้อม)

รูปแผนที่แสดงเขตที่ดินหลังหนังสือสำคัญฉบับนี้

หนังสือสำคัญฉบับนี้ ออกให้ ณ วันที่ ๒๕ เดือน พฤษภาคม พุทธศักราช ๒๕๖๑

(นายเชษฐาธิเดช ช่างสีหะ)

ผู้ว่าราชการจังหวัดพิษณุโลก

อธิบดีกรมที่ดิน

ประทับตราประจำตำแหน่ง

ตำแหน่ง  
30

(นางสาวละเมียด โพธิ์งาม)

เจ้าหน้าที่บริหารงานที่ดิน 5

๒ S.A. 2545

กรมที่ดิน กระทรวงมหาดไทย (นางสาวละเมียด โพธิ์งาม) ผู้ช่วย  
ผู้ชำนาญ  
ผู้ชำนาญ  
ผู้ชำนาญ



# หนังสือสำคัญสำหรับที่หลวง

เลขที่ ๑๗๕๕๐

ลงวันที่ ๑๖ พฤษภาคม ๒๕๕๗

ออกโดยอำนาจตามมาตรา ๘ ตี แห่งประมวลกฎหมายที่ดิน ซึ่งแก้ไขเพิ่มเติม  
ประกาศของคณะปฏิวัติ ฉบับที่ ๓๓๔ ลงวันที่ ๑๓ ธันวาคม พ.ศ. ๒๕๑๕ อธิบดีกรมที่ดิน  
หนังสือสำคัญฉบับนี้เพื่อแสดงเจตจำนงอันเป็นสาธารณสมบัติของแผ่นดินประเภท

หอเจ้ากรรมนายสุพรรณบุรี ตั้งอยู่ที่ บ้านวังระดัง หมู่ที่ ๑ ตำบล (เวฬุวนาราม)


อำเภอเมือง จังหวัด พิจิตร ๖๕๐๐๐

ที่ดินแปลงนี้เนื้อที่ประมาณ ๓ ไร่ ๑ งาน

โดยที่นางสาว อัญญา งามวิจิตร (ผู้ตั้งต้นสาธารณสมบัติ) (ชื่อ)

ขอจดทะเบียนที่ดินดังกล่าวนี้

หนังสือสำคัญฉบับนี้ ออกให้ ณ วันที่ ๑๓ เดือนพฤษภาคม พุทธศักราช ๒๕๕๗



สำเนาออกต่อ  
(นางสาวตะเมียด โพธิ์งาม)  
เจ้าหน้าที่บริหารงานที่ดิน ๘  
- 2 S.A. 2545

Handwritten signatures and notes at the bottom right of the page.



หนังสือสำคัญสำหรับที่หลวง

เลขที่ ๓๗๕๑๓

พระราชบัญญัติสงวนและคุ้มครองสัตว์ป่า พ.ศ. ๒๕๖๒

อาศัยอำนาจตามมาตรา ๘ ทวิ แห่งประมวลกฎหมายที่ดิน ซึ่งแก้ไขเพิ่มเติม  
ของคณะปฏิวัติ ฉบับที่ ๓๓๔ ลงวันที่ ๑๓ ธันวาคม พ.ศ. ๒๕๑๕ ออกใช้บังคับ  
สำคัญฉบับนี้เพื่อแสดงเขตของที่ดินอันเป็นสงวนสัตว์ป่าของแผ่นดินประเภท

ฉบับที่ ๑ ตั้งอยู่ที่ ตำบลวังประจักษ์ หมู่ที่ ๑ ตำบลวังประจักษ์


อำเภอวังประจักษ์ จังหวัดพังงา

ที่ดินแปลงนี้มีเนื้อที่ประมาณ ๒๕ ไร่ ๓ งาน


๑๕ ตารางวา อยู่ในความคุ้มครองของพระราชบัญญัติสงวนและคุ้มครองสัตว์ป่า พ.ศ. ๒๕๖๒

หรือแผนที่แสดงเขตที่ดินหนังสือสำคัญฉบับนี้

หนังสือสำคัญฉบับนี้ ออกให้ ณ วันที่ ๑๓ เดือนกุมภาพันธ์ พุทธศักราช ๒๕๖๒



สำเนาถูกต้อง  
(นางสาวตะเมียด โพธิ์งาม)  
เจ้าหน้าที่บริหารงานที่ดิน ๕  
- 2 S.A. 2545









# หนังสือสำคัญสำหรับที่หลวง

เลขที่ ๑๕๖๕๒

ที่คืนเลขที่ - ราชวรางกูร อ่างทอง ๑๐๙.1 นคร ๒๖๘

อาศัยอำนาจตามความ ๔ ทวิ แห่งประมวลกฎหมายที่ดิน ซึ่งแก้ไขเพิ่มเติม โดยประกาศของคณะปฏิวัติ ฉบับที่ ๓๓๔ ลงวันที่ ๑๓ ธันวาคม พ.ศ. ๒๕๑๕ ออกใช้บังคับตั้งแต่วันถัดจากวันประกาศในราชกิจจานุเบกษา

ขอหนังสือสำคัญฉบับนี้เพื่อแสดงเขตของที่ดินอันเป็นสาธารณสมบัติของแผ่นดินประเภท


..... ชนิดอื่นไปรวมกัน ซึ่งตั้งอยู่ที่ ม.หนองหมื่น หมู่ ๗ ตำบล สิงห์ทอง


อำเภอ ..... จังหวัด ..... ไร่

ที่ดินแปลงนี้เนื้อที่ประมาณ ..... ไร่

..... ๗๘ ตารางวา อยู่ในความดูแลรักษาของ วิทยาลัยเทคโนโลยี (ที่.....)

มีแนวเขตคามารูปแผนที่แสดงเขตที่ดินดังหนังสือสำคัญฉบับนี้

  
(นาย.....)   
อธิบดีกรมที่ดิน  
ประทับตราประจำตำแหน่ง

สำเนาถูกต้อง  
  
(นางสาว.....)   
เจ้าพนักงานบริหาร บ.ค.๕  
๕ 2 S.A. 2545



























### หนังสือสำคัญสำหรับที่หลวง

ฉบับที่ ๓๑๕๑ / ๒๕๑๓

ที่ดินเลขที่ ๑๑๑ ไร่ ๑๑๑ งาน ๑๑๑ ตารางวา

หนังสือนี้สำหรับแสดงว่า ที่ดินแปลงหนึ่งอยู่ที่

ตำบล ยี่หวาย อำเภอ สวรรคโลก จังหวัด สุโขทัย


มีเนื้อที่ประมาณ ๑๐๙ ไร่ ๑๑๑ งาน ๑๑๑ ตารางวา

เป็นที่สำหรับใช้ในราชการจังหวัดสุโขทัย (ที่เลยรังสิต สาธารณประโยชน์)

ในราชการของพระบาทสมเด็จพระเจ้าอยู่หัว ๕๕๕ (IP) ๒๗๕  
ดังมีแผนที่ติดอยู่กับหนังสือฉบับนี้แล้ว

หนังสือสำคัญฉบับนี้ ได้ทำไว้ไว้แต่ก่อน วันที่มีขึ้นสามเดือน กุมภาพันธ์ ๒๕๑๓

พุทธศักราช ๒๕๑๓ หน้า ร้อย หกสิบสาม ๑๑๑ - ๑



(อธิบดีกรมที่ดิน) เจ้าพนักงาน (ลงนาม)



ประทีป ตักตำแหน่งไว้เป็นสำคัญ





# หนังสือสำคัญสำหรับที่หลวง

วันที่ ๑๗ สิงหาคม ๒๕๖๑

หนังสือที่ ... ราชวง ๒๓๗ น. ๒๓๗ น. ๒๓๗ น.

หนังสือสำหรับแสดงว่า ... ที่ดินแปลงหนึ่งอยู่ที่ ... ยานนาว

บส. ยานนาว ... อำเภอ สวรรคโลก ... จังหวัด สุโขทัย

เนื้อที่ประมาณ ... ไร่ ๒ งาน ๖๕ ไร่ ... ตารางวา

หนังสือสำหรับใช้ในราชการ ... (ที่หนังสือของ ... กรมที่ดิน ...)

ซึ่งรูปแบบที่แสดงเจตนาของ ... หนังสือฉบับนี้แล้ว

หนังสือสำคัญฉบับนี้ ... ทำให้ในวันที่ ... เดือน ...

ออกที่กรุงเทพฯ ...

(นายศักดิ์ ไชยรัตน์)  
อธิบดีกรมที่ดิน  
เจ้าพนักงานกระทรวงมหาดไทย

(นาย ...)  
เจ้าพนักงานที่ดินจังหวัดสุโขทัย

๒๓๗ น. ๒๓๗ น. ๒๓๗ น.  
๒๓๗ น. ๒๓๗ น. ๒๓๗ น.

